

२०८२/८३

विपद् पूर्वतयारी तथा प्रतिकार्य योजना



जिल्ला विपद् व्यवस्थापन समिति

मकवानपुर

२०८२/८३

विषय सूची

परिच्छेद १: जिल्लाको विवरण	1
१. पृष्ठभूमि	1
१.१. जिल्लाको सामान्य जानकारी	2
१.१.१. अवस्थिति	2
१.२ जिल्लाको भौगोलिक भू-बनावट सम्बन्धि संक्षिप्त जानकारी	3
१.२.१ भौगोलिक अवस्था	3
१.२.२. सिमाना	3
१.२.३. हवापानी	3
१.२.४. भू-उपयोग	4
१.२.५. प्रमुख नदी तथा खोलाहरू	4
१.२.६. मुख्य पर्वत शृंखला	4
१.२.७. खनिज सम्पदा	4
१.२.८. प्रमुख जडीबुटीहरू	4
१.२.८. भू-क्षेत्र नदी र जमीनको वर्गीकरण	4
१.३. राष्ट्रीय जनगणना २०७८ को आधारमा जनसंख्या	5
१.३.१. जनजातिका आधारमा जनसंख्या	7
परिच्छेद २: परिस्थिति तथा योजना सम्बन्धि पूर्वानुमान	8
१. परिस्थिति	8
१.१. प्राकृतिक प्रकोपको अवस्था	8
१.१.१. मकवानपुर जिल्लाको पालिकास्तरीय संकटाभिमुखताको अवस्था	8
१.१.२. मकवानपुर जिल्लामा विपद् जोखिमयुक्त क्षेत्रहरूको नक्सांकन	10
१.१.२.१. बाढीको उच्च जोखिमयुक्त स्थानहरू	10

१.१.२.२. पहिरोको उच्च जोखिमयुक्त स्थानहरू	11
१.१.२.३. चट्याङ्गको उच्च जोखिम स्थानहरू	11
१.१.२.४. सडक दुर्घटना हुने सम्भावित स्थानहरू	13
१.१.३. जोखिमको परिस्थिति	13
१.१.३.१. विभिन्न प्रकारका विपद् जोखिम सूचकमा (Vulnerability Index)	13
१.१.३.२. विपद् र गरिवी बीचको अन्तरसम्बन्ध	14
१.१.३.३. बहुप्रकोप (बाढी, पहिरो, चट्याङ्ग, हावाहुरी, सडक दुर्घटना, महामारी, बन्यजन्तु) बाट संकटाभिमुख गा.पा. /न.पा. को जनसंख्याको विवरण	14
१.२. विगत वर्षमा विपद्बाट भएको प्रभाव तथा पूर्वानुमान	16
१.२.१. अविरल वर्षाका कारण २०८१ असोज १० देखि १३ गतेसम्म (सन् २०२४ सेप्टेम्बर २६ देखि २९ सम्म) भएको क्षतिको विवरण	17
१.२.१.१. असोज १०-१३, २०८१ को बाढीपछिको जोखिम मूल्याङ्कन	20
१.२.१.२. बाढीका कारण भएको क्षतिको तस्बिर	21
२. जिल्ला स्थित सरोकारवालको स्रोत तथा क्षमता विश्लेषण	23
२.१. मानवीय सहायतामा संलग्न साझेदार निकायहरू	23
३. सामान्य पूर्वतयारी	23
३.१. सन्दर्भ सामाग्रीहरूको अध्ययन तथा पुनरावलोकन	23
३.२. परिचालन हुन सक्ने जनशक्तिको विवरण	24
श्रोत: शीतलहर आकाशमिक योजना – २०८१ (माघ २०८१ सम्मको तथ्यांक)	25
४. योजना सम्बन्धि पूर्वानुमान	26
४.१. योजनाको उद्देश्य	26
४.२. आवश्यकता तथा महत्त्व	26
४.३. लक्षित समूह	27
४.४. योजनाका सीमा	27

४.५. योजना तर्जुमा प्रक्रिया तथा चरणहरू _____	27
४.५.१. योजना तर्जुमा प्रक्रियामा संलग्न सरोकारवाला निकायहरू _____	28
४.६. योजनाको अपेक्षित नतिजा _____	28
५. क्षेत्रगत अवधारणा (Cluster Concept) _____	29
५.१. विषयगत क्षेत्रका अगुवा संस्थाको सम्पर्क विवरण _____	30
क. विषयगत क्षेत्रका अगुवा संस्थाको सम्पर्क विवरण _____	30
५.२. जिल्लास्थित विषयगत क्षेत्रका अगुवा संस्थाको भूमिका तथा जिम्मेवारी _____	32
६. सहयोगी निकायहरूमा अपुग/अभाव (gap) देखिएका सामग्री, स्रोत साधन र क्षमता _____	33
परिच्छेद ३ : समन्वय, खोज तथा उद्धार _____	35
१. विषयगत क्षेत्रको परिचय _____	35
२. विपदले पुर्याउन सक्ने असरको अवस्था _____	35
३. विषयगत उद्देश्य _____	36
४. मानवीय सहयोगका मापदण्ड _____	36
५. प्राथमिक उपचार _____	37
६. विषयगत क्षेत्रका सदस्य संस्थाहरूको सम्पर्क विवरण _____	37
७. विपद पूर्वतयारी कार्ययोजना _____	38
८. विपद् पूर्वतयारी र प्रतिकार्य योजना _____	38
८.१. पूर्वतयारी योजना _____	38
८.२. प्रतिकार्य योजना _____	39
९. उद्धारमा परिचालन हुन सक्ने जनशक्ति _____	40
परिच्छेद ४ : खाद्य सामग्री तथा कृषि _____	45
१. विषयगत क्षेत्रको परिचय _____	45

१.१. अनुमानित अवस्था _____	45
२. विपदले पुर्याउन सक्ने असरको अवस्था _____	45
३. विषयगत उद्देश्य _____	46
४. विषयगत क्षेत्रका सदस्य संस्थाहरूको सम्पर्क विवरण _____	46
परिच्छेद ५ : पशु पंछी मत्स्य _____	49
१. विषयगत क्षेत्रको परिचय _____	49
१.१. अनुमानित अवस्था _____	49
२. विपदले पुर्याउन सक्ने असरको अवस्था _____	49
३. विषयगत उद्देश्य _____	49
४. विषयगत कार्यालयहरूको जानकारी _____	50
५. विषयगत क्षेत्रका सदस्य संस्थाहरूको सम्पर्क विवरण _____	50
६. निकायगत श्रोत साधनको आँकलन _____	52
परिच्छेद ६ : आवास तथा गैर खाद्य सामग्री _____	54
१. परिचय _____	54
२. विषयगत उद्देश्य _____	54
३. विपदले पुर्याउन सक्ने असर _____	54
४. पूर्वतयारी कार्ययोजना _____	55
५. प्रतिकार्य कार्ययोजना _____	55
६. आपतकालीन आवास व्यवस्थापन _____	56
पूर्वतयारी कार्ययोजना _____	56
प्रतिकार्य कार्ययोजना _____	56
७. विषयगत क्षेत्रका सदस्य संस्थाहरूको सम्पर्क विवरण _____	57

परिच्छेद ७: स्वास्थ्य तथा पोषण	58
१. विषयगत क्षेत्रको परिचय	58
१.१. अनुमानित अवस्था	58
२. विपदले पुर्याउन सक्ने असरको अवस्था	58
२.१. विगत १० वर्षको प्रकोप तथा क्षतिको विवरण (२०७०-२०८०)	59
२.१.१. प्राकृतिक विपद्	59
२.१.२. जैविक प्रकोप	59
३. विषयगत उद्देश्य	60
४. विषयगत क्षेत्रका सदस्य संस्थाहरूको सम्पर्क विवरण	61
५. विपद् प्रतिकार्य योजना	63
६. मानवीय सहयोगको मापदण्ड	71
७. निकायगत श्रोत साधनको आँकलन	71
७.१. भौतिक सुविधाहरूबारे विश्लेषण	71
७.२. क्षमता विश्लेषण	72
परिच्छेद ८: खानेपानी तथा सरसफाई	74
१. विषयगत क्षेत्रको परिचय	74
२. अनुमानित अवस्था	74
३. विपदले पुर्याउन सक्ने असरको अवस्था	74
४. विषयगत उद्देश्य	74
५. विपद् प्रतिक्रिया योजना	74
५.१. विपद् पूर्व	74
५.२. विपद्को समय	75

५.३. विपद् पश्चात _____	75
६. मानवीय सहयोगको मापदण्ड _____	75
७. निकायगत स्रोतसाधनको आँकलन _____	75
७.१. स्रोतसाधन _____	75
७.२. कार्यान्वयन सहितको प्राथमिकता प्राप्त पूर्वतयारी कार्य _____	76
८. समन्वय _____	76
९. कार्यान्वयन _____	77
१०. विषयगत क्षेत्रका सदस्य संस्थाहरूको सम्पर्क विवरण _____	77
परिच्छेद ९: शिक्षा तथा संरक्षण _____	80
१. विषयगत क्षेत्रको परिचय _____	80
१.१. अनुमानित अवस्था _____	80
२. विपद्ले पुर्याउन सक्ने असरको अवस्था _____	80
३. विषयगत उद्देश्य _____	81
४. विषयगत क्षेत्रका सदस्य संस्थाहरूको सम्पर्क विवरण _____	82
५. विपद् प्रतिक्रिया योजना _____	84
६. मानवीय सहयोगको मापदण्ड _____	86
७. निकायगत स्रोत साधनको आँकलन _____	87
परिच्छेद १०: आपत्कालीन दूरसंचार _____	89
१. परिचय _____	89
२. उद्देश्य _____	89
३. पूर्वतयारी कार्ययोजना _____	90
४. प्रतिकार्य कार्ययोजना _____	91

परिच्छेद ११: वन वातारण र जलवायु क्लष्टर	93
१. सम्भावित जोखिम मूल्याङ्कन :	93
२. उद्देश्य	93
३. पूर्वतयारी कार्ययोजना	93
४. प्रतिकार्य कार्ययोजना	94
५. आपतकालीन वन डढेलो नियन्त्रण व्यवस्थापन	94
५.१ पूर्वतयारी कार्ययोजना	94
५.२ प्रतिकार्य कार्ययोजना	95
६. विषयगत क्षेत्रका सदस्य संस्थाहरूको सम्पर्क विवरण	95
परिच्छेद १२: पूर्वाधार संरचना मर्मत तथा पुनर्निर्माण क्लष्टर	97
१. परिचय	97
२. उद्देश्य	97
३. पूर्वतयारी कार्ययोजना	97
४. प्रतिकार्य कार्ययोजना	98
५. विषयगत कार्यालय र सम्पर्क नम्बरहरू	99
परिच्छेद १३: विद्युत क्लष्टर	101
१. परिचय	101
२. सम्भावित विद्युत् सम्बन्धी विपद् (Hazards)	101
३. प्रतिकार्य योजना निर्माणको उद्देश्य	101
४. पूर्वतयारी कार्ययोजना	102
५. प्रतिकार्य कार्ययोजना	102
६. विषयगत कार्यालयहरू र सम्पर्क नम्बर	103

अनुसूची १ : गोरख बहादुर गण सुपारेटार ब्यारेक हेटौडा र मातहतका युनिटहरूमा उपलब्ध मानवीय तथा उद्धार सामग्रीहरूको विवरण _____	104
अनुसूची २ : मकवानपुर जिल्लामा रहेको हेलिप्याड सम्बन्धी विवरण _____	118
अनुसूची ३ : सशस्त्र प्रहरी बल नेपाल नं १४ गण हेक्वा मकवानपुरमा उपलब्ध उद्धार सामग्रीको तथा सम्पर्क नम्बर _____	119
अनुसूची ४ : जिल्ला प्रहरी कार्यालय सँग उपलब्ध मानविय तथा उद्धार सामग्रीको विवरण _____	132
अनुसूची ५ : जिल्ला भित्र आपत्कालीन अवस्थामा प्रयोजनका लागि स्थानीय तहमा रहेका खुला क्षेत्रहरूको विवरण _____	134
अनुसूची ६ : जिल्लाका स्थानीय पालिकाहरूमा रहेका राहत उद्धार सामग्रीहरूको विवरण _____	151
अनुसूची ७ : मकवानपुर जिल्लामा भएका एम्बुलेन्सहरूको विवरण _____	166
अनुसूची ८ : जिल्ला स्तर तथा जिल्ला स्तर द्रुत प्रतिकार्य टोली (RRT Team) _____	169
अनुसूची ९ : शव वहान विवरण _____	175
अनुसूची १० : स्थानिय तहका स्वास्थ्य शाखा प्रमुखहरूको नाम तथा सम्पर्क नं. _____	176
अनुसूची ११ : आपतकालिन अवस्था र महामारीको लागि चाहिने आपूर्ती व्यवस्थापन _____	177
अनुसूची १२ : मकवानपुर जिल्ला भित्र रहेका स्वास्थ्य संस्था प्रमुखहरूको विवरण _____	183
अनुसूची १३ : नेपाल रेडक्रस सोसाइटी मकवानपुर जिल्ला शाखामा उपलब्ध विपद् उद्धार सामग्री तथा सम्पर्क व्यक्तिहरूको विवरण _____	191
अनुसूची १४ : स्थानीय पालिकाहरूको विपद् फोकल पर्सनहरूको विवरण _____	195
अनुसूची १५ : स्थानीय तहका प्रमुख र प्रमुख प्रशासकीय अधिकृतहरूको विवरण _____	196

परिच्छेद १ : जिल्लाको विवरण

१. पृष्ठभूमि

प्राकृतिक र गैर प्राकृतिक कारणहरूबाट सृजना भई धनजनको क्षति गर्नुका साथै मानव जीवनयापनका क्रियाकलापहरू र वातावरणमा प्रतिकूल असर पार्ने आकस्मिक अवस्था हो विपद्। विपदलाई समयमै व्यवस्थापन गर्न सकिएमा यसबाट हुनसक्ने ठूलो धनजनको क्षतिलाई न्यूनीकरण गर्न सकिन्छ। नेपाल प्रकोपको दृष्टिकोणले विश्वमै अति उच्च जोखिमयुक्त मुलुक हो। बर्षेनी प्रकोपबाट देशमा ठूलो धनजनको क्षति हुनेगरेको अवस्था छ। नेपालमा बाढी पहिरो, भूकम्प, हावा हुरी, चट्याङ, आगलागी, दुर्घटना र स्वास्थ्यको प्रकोपको जोखिम रहेको छ। भूकम्प र दुर्घटनाको प्रकोप आकस्मिक रूपमा जुनसुकै समयमा घट्न सक्ने र खास गरी वर्षायाममा मनसुनजन्य हावा हुरी, चट्याङ र स्वास्थ्यजन्य प्रकोपको जोखिम हुने गर्दछ। नेपालमा वर्षाको समय प्रायः असारदेखि भदौसम्म मनसुनजन्य विपदको जोखिम हुने गर्दछ। हाम्रो देशको भौगोलिक अवस्था र प्राकृतिक अवस्थाका कारण मनसुनजन्य बाढी पहिरो, डुवान, हावा हुरी, चट्याङ, स्वास्थ्यजन्य प्रकोप र वर्षा हाम्रा लागि निकै चुनौती र कष्टकर हुने गरेको छ।

नेपालको सन्दर्भमा भूकम्पीय जोखिमका दृष्टिले विश्वमा ११ औं स्थान साथै पानीजन्य प्रकोपबाट हुने क्षतिका हिसाबले ३० औं, जलवायु परिवर्तन प्रभावका हिसाबले १०औं र चट्टाङ्गको जोखिमका दृष्टिले ५ औं स्थानमा रहेको छ। मकवानपुर जिल्ला देशको झापा पछाडि चट्टाङ्गका दृष्टिले दोस्रो प्रभावित जिल्ला हो। प्राकृतिक विपद् बाट वार्षिक औसत पाँच सय जना र मानव सिर्जित विपद् वाट दुई हजार मानिसको मृत्यु हुने तथा करिब रु ९ अर्ब बराबरको आर्थिक क्षति हुने गरेको अध्ययनहरूले देखाएका छन्। यसबाट विपद् जोखिम न्यूनीकरणका क्षेत्रमा भएका हाम्रा प्रयासहरू पर्याप्त छैनन् भन्ने सहज अनुमान गर्न सकिन्छ। विपद्का तीने चरणहरू विपद् पूर्वतयारी, प्रतिकार्य तथा पुनर्स्थापनामा आवश्यक ध्यान दिनुपर्ने र सावधानी अपनाउन सचेतनामुलक कार्यक्रम संचालन गर्नुपर्ने देखिएको छ।

प्रकोपबाट डरलाग्दा परिघटना वा परिस्थिति सृजना भई मानव घाइते तथा मृत्यु हुने, व्यक्तिगत तथा सार्वजनिक सम्पतिको क्षति, भौतिक पूर्वाधारहरू लगायत शिक्षा, स्वास्थ्य तथा वातावरणमा गम्भिर असर तथा क्षतिको अधिक संभावना रहेको पाइन्छ। प्रकोपग्रस्त इलाकामा ब्यक्ति र समुदाय प्रत्यक्ष प्रभावित हुँदा विपत्तिपूर्ण अवस्थाको सिर्जना हुन्छ जसको ब्यवस्थापन सामान्य स्रोत साधनबाट हुन सक्दैन। बिपद जोखिमको पूर्वानुमान गरी हुनसक्ने क्षति समेतलाई ध्यानमा राखी विपदको पूर्वतयारी, प्रतिकार्य र पुनर्लाभको कार्य योजना बनाउनु पर्दछ। यसका लागि, विपद्का प्रभावहरू न्यूनीकरण गर्न एक व्यवस्थित प्रक्रिया र मार्गदर्शन आवश्यक छ, जसलाई तल सूचीबद्ध गरिएको छ।

- विपद् पूर्व तयारीका लागि आपत्कालीन योजनाको निर्माण, पूर्व सूचना प्रणालीको विकास, simulation अभ्यास गर्नु पर्ने
- विपद् प्रतिकार्यका लागि खोज तथा उद्धार, सुरक्षित आश्रयस्थलको ब्यवस्थापन, राहत ब्यवस्थापनको तयारी गर्नु पर्ने
- विपद्जन्य प्रकोप पश्चात् प्रभावित इलाकामा पुनर्स्थापनाका लागि विपद् जोखिम न्यूनीकरण कार्यक्रम संचालन, भौगर्भिक सर्वेक्षण, माटोको परीक्षण, वातावरणीय मूल्यांकन, भवन निर्माण संहिता तथा अन्य मापदण्ड अनुसारको पुर्वाधार निर्माण गर्नु पर्ने
- विपद् ब्यवस्थापन कार्यका लागि ब्यक्ति, समुदाय र सरोकारवाला निकायहरूको विपद् प्रतिकार्यमा क्षमता अभिवृद्धि गर्ने, सचेतनामुलक कार्यक्रमहरू संचालन गर्ने, विपद् सम्बद्ध सरोकारवाला सरकारी तथा गैरसरकारी निकाय, स्थानीय तह र निजी क्षेत्र समेतलाई समावेश गरी विपद् पूर्वतयारी तथा प्रतिकार्य योजना समेत तयार गरी कार्यान्वयन गर्ने

अत विपद् पूर्वतयारीले सरकार, समुदाय, व्यक्तिहरूलाई विपद्को अवस्थामा प्रभावकारी रूपले सामना गर्न सक्ने क्षमता बढाउन सहयोग गर्न, विपदमा परेका व्यक्ति तथा समुदायको तत्काल खोजी र उद्धार गरी मानवीय सहयोग उपलब्ध गराउन जिल्लामा रहेका

सरकारी, गैरसरकारी निकाय तथा स्थानीय तह र निजी क्षेत्रका सरोकारवालाहरूको संलग्नता अभिवृद्धि गरी विपदबाट प्रभावित परिवारहरूलाई सहयोग गर्ने उद्देश्यले विपद् पूर्वतयारी तथा प्रतिकार्य योजना, २०८१ लाई परिमार्जन र अध्यावधिक गरी यो विपद् पूर्वतयारी तथा प्रतिकार्य योजना, २०८२ तयार गरिएको हो ।

१.१. जिल्लाको सामान्य जानकारी

नेपालको संविधान २०७२ अनुसार नेपाल संघ, प्रदेश र स्थानीय तह गरी तीन तहको शासकीय संरचनामा गएको छ, जसमा ७ प्रदेश र ७५३ वटा स्थानीय तह रहेका छन् । बागमती प्रदेशअन्तर्गत १३ जिल्लामध्ये मकवानपुर जिल्ला पनि एक हो ।

उत्तरतर्फ करिब ६६ कि.मि. लामो महाभारत शृङ्खला र दक्षिणतर्फ करिब ९२ किलोमिटर लामो चुरे पर्वत (शिवालिक पहाड) को काखमा सानो उपत्यकाको झुल्लको दिने मकवानपुर जिल्लामा शिशिर याममा हिउ पर्ने २४८८ मि.को उच्च भूभाग र दक्षिणतर्फ समुन्द्री सतहबाट १६६ मिटर उचाइको भौगोलिक बनावटले यस जिल्लालाई प्राकृतिक विविधतायुक्त बनाएको छ । पूर्वमा ललितपुर, काभ्रेपलाञ्चोक र सिन्धुली, पश्चिममा चितवन, उत्तरमा धादिङ र काठमाण्डौं तथा दक्षिणमा बारा, पर्सा र रौतहट गरी ९ जिल्लासँग मकवानपुरको सिमाना जोडिएको छ । २४२६ वर्ग कि.मि. क्षेत्रफलमा फैलिएको मकवानपुर पूर्वबाट सांघुरो हुँदै पश्चिम तर्फ बेलुन फुले जस्तै फुकेको छ । यस जिल्लाले नेपालको कूल क्षेत्रफलको १.६% भूभाग ओगटेको छ । नेपालको पहिलो लोकपथ, त्रिभुवन लोकपथको निर्माणले राजधानीलाई देशको अन्य भू भागसँग जोड्ने एक मात्र द्वारको रूपमा पनि यो जिल्ला चिनिन्छ । सामरिक दृष्टिकोणले महत्वपूर्ण गढीको रूपमा परिचित चिसापानीगढी, मकवानपुरगढी, आठ वटा उच्च हिमशृङ्खला देखिने दामनको भ्यू टावर, हेटौडा औद्योगिक क्षेत्र आदि यस जिल्लालाई चिनाउने महत्वपूर्ण क्षेत्रहरू हुन् । पछिल्लो समय निर्माण गरिएको शहीद स्मारक, जलविद्युत गृहहरू, मानव निर्मित ईन्द्रसरोवर आदि मकवानपुरलाई चिनाउने महत्वपूर्ण स्थलहरू हुन् ।

आजभन्दा २३ सय वर्ष पहिले नेपालको भ्रमणमा आउँदा चित्लाडमा अशोक सम्राटले स्थापना गरेको चैत्य ल्वहँदेखि लिच्छवीकालीन राजा नरेन्द्रदेवलाई राजा प्रमाणित गर्ने एकमात्र शिलालेख, पृथ्वीनारायण शाहको ससुराली अर्थात् मकुन्ददेवको दरबार रहेको मकवानपुरगढी र सामरिक हिसाबले महत्वपूर्ण काली तोप रहनुका साथै उपत्यकाबाट बाहिर जाँदा जाँच गर्ने, राहदानी दिने तथा राणकालीन भन्सार चौकी रहेको चिसापानीगढीले यस जिल्लाको ऐतिहासिक महत्व दर्शाउँछ । इतिहासमा यस जिल्लाको नामाकरण सेनवंशीय प्रतापी राजा मुकुन्द सेनको नाम अप्रभंश हुँदै माकन्दपुरबाट अन्तमा मकवानपुर भएको जनश्रुति प्रचलित छ । तामाड जातिको सबैभन्दा बढी बसोवास रहेको यस जिल्लामा ब्राम्हण, क्षेत्री, नेवार, मगर, पिछडिएका प्रजा जाति लगायतको बसोबास छ । लोपोन्मुख बनकरिया जातिको बासस्थान हाँडिखोला पनि यसै जिल्लामा पर्छ । मकवानपुर जिल्लामा विभिन्न धर्म, संस्कृति, परम्परा र चाडपर्वहरूबाट सृजित विविध संस्कार र सामाजिक रहनसहनबिचको विविधताभित्र सहिष्णुता कायम भई यस जिल्लाका सबै क्षेत्रका बासिन्दाहरूबिच सुमधुर सम्बन्ध रहेको पाइन्छ । यस जिल्लामा एक उपमहानगरपालिकासहित एक नगरपालिका र आठ वटा गाउँपालिका छन् ।

तामाड जातिको सबैभन्दा बढी बसोवास रहेको यस जिल्लामा ब्राम्हण, क्षेत्री, नेवार, मगर, पिछडिएका प्रजा जाति लगायतको बसोबास छ । लोपोन्मुख बनकरिया जातिको बासस्थान हाँडिखोला पनि यसै जिल्लामा पर्छ । मकवानपुर जिल्लामा विभिन्न धर्म, संस्कृति, परम्परा र चाडपर्वहरूबाट सृजित विविध संस्कार र सामाजिक रहनसहनबिचको विविधताभित्र सहिष्णुता कायम भई यस जिल्लाका सबै क्षेत्रका बासिन्दाहरूबिच सुमधुर सम्बन्ध रहेको पाइन्छ । यस जिल्लामा एक उपमहानगरपालिकासहित एक नगरपालिका र आठवटा गाउँपालिका छन् ।

१.१.१. अवस्थिति

- प्रदेश: बागमती प्रदेश
- जिल्ला: मकवानपुर
- क्षेत्रफल: २४२६ वर्ग किमि

- गाँउपालिका: ८
- नगरपालिका: १
- उपमहानगरपालिका: १
- अक्षांश: २७° १०' देखि २७° ४०' (उत्तरी)
- देशान्तर: ८४° ४१' देखि ८५° ३१' (पूर्वी)
- पहाडी शृङ्खला: उत्तरी भाग पूर्वपश्चिम फैलिएको महाभारत र दक्षिणी भागमा चुरे (शिवालिक)
- समुद्री सतहबाट उचाई: १६६ मिटरको होचो भूभागदेखि २५८४ मिटर उचाईसम्म

१.२ जिल्लाको भौगोलिक भू-बनावट सम्बन्धि संक्षिप्त जानकारी

१.२.१ भौगोलिक अवस्था

दुई हजार, चार सय तेइस (२४२६) वर्ग कि.मि. क्षेत्रफल भएको मकवानपुर जिल्लामा समुन्द्री सतहबाट २४८८ मिटर उचाइमा रहेको शिशिर याममा हिउ पर्ने उच्च भूभागदेखि दक्षिणमा १६६ मिटर उचाइसम्मको भूभाग रहेका छन्। दक्षिण भेगका क्षेत्रहरू कम उचाइमा रहेका, उत्तरतर्फ उचाइ बढ्दै गएको यस जिल्लालाई भू—धरातलीय दृष्टिकोणले हेर्दा ५९% भूभाग दक्षिणतर्फको शिवालिक चुरे पर्वत शृङ्खलाले ढाकेको छ भने मध्य पहाडले ४१% ओगटेको छ। शिवालिक क्षेत्रमा सक्रिय र नयाँ एलुभियल प्लेटले अधिकांश भाग ओगटेको छ भने प्यान्स, एग्रोन्स, समथर भूभागले केही र दून क्षेत्रले न्यून भूभाग ओगटेको छ। यस्तै मध्य पहाडी क्षेत्रमा एलुभियल प्लेटस र प्यान्स, टारहरूले पनि थोरै क्षेत्रफल ओगटेको छ। शिवालिक क्षेत्रमा मध्यदेखि धेरै भिरालो जमिन ८.४७% र धेरै भिरालो देखि अति भिरालो ६३.५८% रहेको छ जबकि मध्य पहाडी क्षेत्रमा मध्यदेखि धेरै भिरालो जमिन ३३.२% र धेरै भिरालोदेखि अति भिरालो जमिन ६०.४४% छ।

१.२.२. सिमाना

- पूर्व: ललितपुर, काभ्रेपलाञ्चोक र सिन्धुली जिल्लाको साँध हुँदै बागमती नदी
- पश्चिम: चितवन जिल्लाको साँध हुँदै लोथर खोला
- दक्षिण: बारा, पर्सा र रौतहट जिल्लाको साँध हुँदै चुरे पहाड
- उत्तर: धदिङ र काठमाण्डौँ जिल्लाको साँध हुँदै चन्द्रागिरी पर्वत

१.२.३. हावापानी

हावापानीको हिसाबले मकवानपुर जिल्लालाई मुख्यतः उष्ण, समशितोष्ण र शितोष्ण गरी तीन किसिममा विभाजन गर्न सकिन्छ। जिल्लाको दक्षिणी समथर भाग तथा टारहरूमा उष्ण हावापानी पाइन्छ भने मध्य भागका पहाडी क्षेत्रहरूमा समशितोष्ण र उत्तरी भेगका दामन, सिमभन्ज्याङ् जस्ता क्षेत्रहरूमा शितोष्ण हावापानी पाइन्छ। यस जिल्लाको उच्च पहाडी भूभागमा वार्षिक औसत न्यूनतम तापक्रम ७.६ डिग्री सेल्सियस र अधिकतम तापक्रम १७.७°C सम्म रहन्छ। यहाँ जाडो महिनामा न्यूनतम तापक्रम कुनै बेला—१.६°C सम्म ओर्लिने गरेको छ। यसैगरी तराई तथा चुरे क्षेत्रमा वार्षिक औसत न्यूनतम तापक्रम १५.६°C र औसत अधिकतम तापक्रम १८.६°C रहेको पाइएको छ। यस क्षेत्रमा जाडो याममा तापक्रम ५°C सम्म ओर्लिन्छ भने गर्मी मौसममा ३४°C देखि ३६°C सम्म तापक्रम पुग्दछ। मकवानपुर जिल्ला नेपालका राम्रो वर्षा हुने केही जिल्लाहरूमध्ये पर्छ। यस जिल्लाको पहाडी भूभागमा वार्षिक औसत १९०९ मि.मि. वर्षा हुन्छ भने हेटौँडा उपमहानगरपालिका लगायत चुरेक्षेत्रमा वार्षिक औसत २२७४ मि.मि. वर्षा हुन्छ। पहाडी भूभागमा वार्षिक औसत सापेक्षित आर्द्रता ७३.५% रहेको पाइन्छ भने मौसम अनुसार ५६% देखि ९१% सम्मको

अन्तरमा सापेक्षित आर्द्रता रहेको हुन्छ । त्यसैगरी हेटौडा उपमहानगरपालिका लगायत चुरे क्षेत्रमा वार्षिक औसत ७७% र मौसमअनुसार ६०% देखि ९०% सापेक्षित आर्द्रता रहेको देखिन्छ ।

१.२.४. भू-उपयोग

मकवानपुर जिल्लाको कूल क्षेत्रफल २,४४,४५७ हेक्टरमध्ये कृषियोग्य जमिन ६१,४८९ हेक्टर (२५.१५%), झाडी तथा घाँसे मैदान ४,९६८ हेक्टर (२.०३%), खोलानाला तथा बगर १६,७१० हेक्टर (६.८३%), वन क्षेत्र १,४४,५५८ हेक्टर (५९.१४%), औद्योगिक क्षेत्र १,६०७ हेक्टर (०.६६%) र निकुञ्ज क्षेत्र १५,१२५ हेक्टर (६.१९%) छ । जिल्लाको ७५ % भूभाग पहाडी र २५ % भूभाग समथर छ ।

१.२.५. प्रमुख नदी तथा खोलाहरू

यस जिल्लामा ४ जलाधार क्षेत्र र १२५ उप-जलाधार क्षेत्र रहेका छन् । चार जलाधार क्षेत्रमा बागमती, बकैया, राप्ती र लोथर पर्दछन् । जिल्लाको ३.२७ % भूभाग नदी, खोला तथा तालले ढाकेको छ । जिल्लाको पूर्वी सीमा नदीको रूपमा रहेको बागमती नदी, पूर्व-मध्य भागबाट सुरु भई दक्षिणतर्फ बग्ने बकैया नदी, मध्य भागबाट बग्ने राप्ती नदी, पश्चिमी भेगबाट बग्ने मनहरी र पश्चिमी सीमा नदी लोथर यस जिल्लाका प्रमुख नदीहरू हुन् । यस जिल्लामा मानवनिर्मित इन्द्रसरोवर गाउँपालिका (कुलेखानी) प्रमुख विद्युत् उत्पादन केन्द्रको रूपमा रहेको छ । यो इन्द्रसरोवर गाउँपालिका (साबिक जम्मोखानी र मार्खु गाउँ विकास समिति) को ७ वर्ग कि.मि. क्षेत्रफलमा फैलिएको छ । यसको साथै कर्रा खोला, सामरी खोला, कुखरेनी खोला, महालक्ष्मी खोला, सिमात खोला र भैसे खोला रहेका छन् ।

१.२.६. मुख्य पर्वत शृंखला

- चन्द्रागिरी: इन्द्रसरोवर गा.पा. को फाखेलदेखि थाहा नगरपालिकाको टिस्टुडसम्म
- महाभारत: बागमती गा.पा. को बेतिनीदेखि राक्सिराड गाउँपालिकाको खैराडसम्म
- चुरे: बागमती गा.पा. को राईगाउँदेखि मनहरी गाउँपालिकासम्म

१.२.७. खनिज सम्पदा

यस जिल्लामा ठुला (साना गरी तामा, सिसा, जस्ता, कोवाल्ट, चुनढुंगा आदि खानी रहेका छन् । तर व्यावसायिक र आर्थिक रूपमा संचालनमा रहेका खानीमा भैसे तथा ओखरमा रहेका चुन खानीहरू हाल हेटौँडा सिमेन्ट कारखानाले उत्खनन् गरिरहेको छ भने बुढीचौर र सुकौरामा शिवम् सिमेन्ट उद्योगले चुन खानी उत्खनन् गरिरहेको छ । त्यसैगरी कालिटारमा चुनढुङ्गा खानी रहेको छ भने जिल्लाका अन्य स्थानमा पनि खनिज पदार्थ पाइन्छन् ।

१.२.८. प्रमुख जडीबुटीहरू

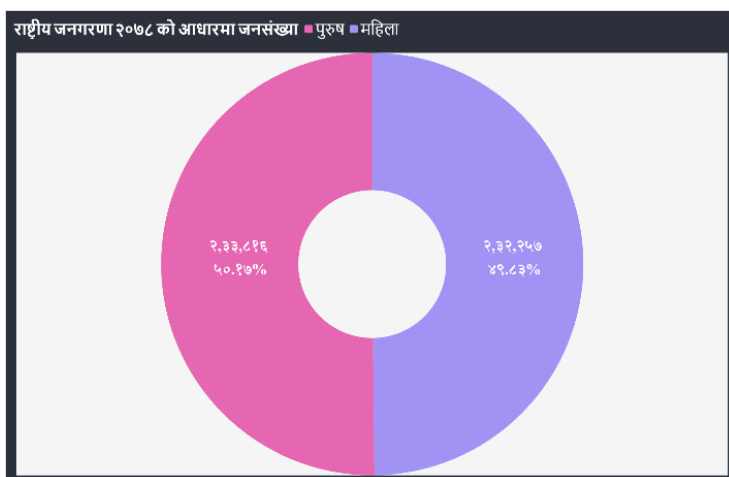
यस जिल्लामा थुप्रै जडीबुटी पाइन्छन् जसलाई विभिन्न प्रकारका औषधी बनाउन प्रयोग गरिन्छ । यस जिल्लामा पाइने प्रमुख जडीबुटीहरूमा खदिलो, अखुरो, बांसक, निम, कवाई, काली काष्ठ, अपामार्ग, लालीगुराँस, कालो हलेदो, पटारो, भक्ति अमिलो, लक्की पेडियम, कालो याकल, वन तरुल, घोडथारे, सून क्यामरा, काफल, धिकौलो, जेठीमधु, तेजपत्ता, पाखन वेत, ठुलो ओखती, टिमुर, कटमिरो, गुदरगानो, कुटसिमलो, दर्शन पिपल, एम्लोकी रात, जुडेलो, कालोमयल, वाडुल पात, लंका सानी, खरेटो, कुटीलो, वन फर्सि, मासहटी, धसिंगरे, गुर्जो वोझो, अमश, जटामसी, कन्चिनो, जडेतो, मजिटो, जमानी मान्छो, नून ढिकी, भ्याकुर, मर्चापात आदि हुन् । यी जडीबुटीहरूको उचित प्रयोग गर्न सकियो भने औषधी उद्योग सञ्चालन गरी देशको आर्थिक उन्नति हुने देखिन्छ ।

१.२.८. भू-क्षेत्र नदी र जमीनको वर्गीकरण

- जिल्लाको जम्मा जमिन: २,४४,४५७ हेक्टर
- वनजङ्गल तथा बूट्यानले ढाकेको: १,४४,५५८ हेक्टर (५९.१४५%)
- कृषि क्षेत्र: ६१,४८९ हेक्टर (२५.१५५%)
- झाडी घाँसे मैदान: ४,९६८ हेक्टर (२.०३५%)
- खोलानाला, पहिरो र बगर क्षेत्र: १६,७१० हेक्टर (६.८३५%)
- औद्योगिक क्षेत्र: १,६०७ हेक्टर (०.६६५%)
- निकुञ्ज क्षेत्र: १५,१२५ हेक्टर (६.१९५%)
- भौगोलिक रूपमा विभाजन: मध्य पहाड र भित्रि मधेस
- पहाडी भुभाग: ७५ %
- समथर भुभाग: २५ %
- भौगोलिक बनावट: प्रकोपका दृष्टिकोणबाट अति संवेदनशील
- जम्मा नदी तथा खोला संख्या: १२५
- प्रमुख ३ ठूला नदी: बागमती, बकैया र राप्ती
- अन्य नदीका प्रकार: तीव्र बेगका नदी, खोलानाला र खहरेहरू
- नदीहरूको विशेषता: माटो, वालुवा तथा गेग्रानहरूलाई बगाएर लैजाने
- वाढी तथा पहिरोबाट सुरक्षित भुभाग: ६.४९ %
- हावापानी: चुरे पहाडबाट क्रमसःउष्ण, समशितोष्ण र शितोष्ण
- तापक्रम: सुर्योदय र सुर्यास्तको समयमा अधिकतम गर्मीमा ३०.३°C र न्यूनतम जाडोमा १६.६°C
- औसत वर्षा: अधिकतम बार्षिक २५३५ मिलिमिटर

१.३. राष्ट्रिय जनगणना २०७८ को आधारमा जनसंख्या

२०७८ सालको जनगणना अनुसार मकवानपुर जिल्लाको जनसंख्या ४ लाख ६६ हजार ७३ छ जसमध्ये पुरुषको संख्या २ लाख ३३ हजार ८ सय १६ (५०.१७%) र महिलाको संख्या २ लाख ३२ हजार २ सय ५७ (४९.८३%) रहेको छ । २०६८ देखि २०७८ सम्म जिल्लाको जनसंख्या वार्षिक ०.९९% ले वृद्धि भएको देखिन्छ । हेटौडा उपमहानगरपालिकामा सबैभन्दा बढी १ लाख ९३ हजार ५ सय ७३ जनसंख्या छ भने दोस्रोमा मनहरी गाउँपालिकामा ४७ हजार ३ सय ५३ जनसंख्या छ । सबैभन्दा कम जनसंख्या भीमफेदी गाउँपालिकामा २१ हजार ५ सय १६ रहेको छ ।

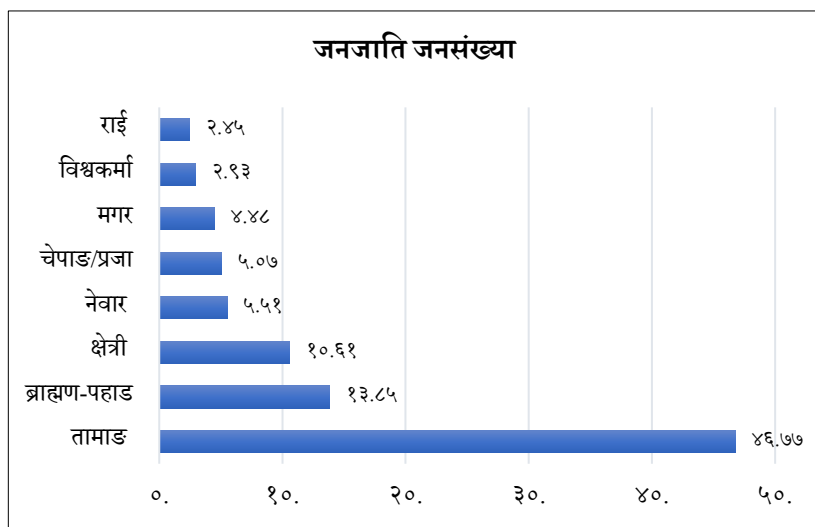


पालिका तहमा वार्षिक जनसंख्या बृद्धिदर हेर्दा सबैभन्दा बढी हेटौडा उपमहानगरपालिकामा २.२७% रहेको छ भने दोस्रोमा मनहरी गाउँपालिकामा २.०१% रहेको छ । सबैभन्दा कम वृद्धिदर बागमती गाउँपालिकाको जनसंख्या बृद्धिदर ०.०२% रहेको देखिन्छ ।

स्थानीय तह अनुसार परिवार संख्या र जनसंख्या विवरण

स्थानीय तह	२०६८		२०७८							
	परिवार संख्या	जम्मा जनसंख्या	परिवार संख्या	जम्मा जनसंख्या	पुरुष	महिला	परिवारको औसत आकार	लैङ्गिक अनुपात	वार्षिक जनसंख्या वृद्धिदर (%)	जनघनत्व
बागमती गाउँपालिका	५७३१	३०४९५	६४६०	३०४२५	१४९१०	१५५१५	४-७१	९६-१	०-०२	९७-५८
बकैया गाउँपालिका	७५३८	३९६२०	८९१३	४०९०७	२००५८	२०८४९	४-५९	९६-२१	०-३१	१०३-८९
भीमफेदी गाउँपालिका	४८१०	२३३४४	५०८५	२१५१६	१०६८३	१०८३३	४-२३	९८-६२	०-७८	८७-७२
हेटौडा उपमहानगरपालिका	३४२७०	१५२८७५	४६५६६	१९३५७६	९५६७८	९७८९८	४-१६	९७-७३	२-२७	७४०
ईन्द्रसरोवर गाउँपालिका	३०५४	१३८०९	३४०३	१३५३४	६६१७	६९१७	३-९८	९५-६६	०-१९	१३९-०४
कैलाश गाउँपालिका	४२६३	२३९२२	४३९१	२१८५६	१११२२	१०७३४	४-९८	१०३-६१	०-८७	१०६-८९
मकवानपुरगढी गाउँपालिका	५००३	२५३२२	५२८५	२४४६१	१२२७३	१२१८८	४-६३	१००-७	०-३३	१६४-४८
मनहरी गाउँपालिका	७८९१	३८३९९	१०७२४	४७३५३	२३३९५	२३९५८	४-४२	९७-६५	२-०१	२३७-३३
राक्सिराङ्ग गाउँपालिका	४५५७	२६१९२	५०४४	२५९९६	१३२०१	१२७९५	५-१५	१०३-१७	०-०७	११४-६७
थाहा नगरपालिका	८९२८	४१६२३	९७४९	३८८७०	१९१३१	१९७३९	३-९९	९६-९२	०-६६	२०३-३८
संस्थागत	८२	४८७६	१७२	७५७९	६७४८	८३१				
जम्मा	८६१२७	४२०४७७	१०५७९२	४६६०७३	२३३८१६	२३२२५७	४-४१	१००-६७	०-९९	१९२-१२

१.३.१. जनजातिका आधारमा जनसंख्या



राष्ट्रिय जनगणना २०७८ अनुसार मकवानपुर जिल्लामा ८० जातजातिहरूको बसोवास रहेको छ । ४६.७७% तामाङ. जातिको बाहुल्यता रहेको मकवानपुरमा त्यसपछि क्रमश ब्राम्हण १३.८७%, क्षेत्री १०.६१%, नेवार ५.५१%, चेपाङ ५.०७%, मगर ४.४८%, विश्वकर्मा २.९३% र राई २.४५% रहेका छन् । जिल्लामा ५० भन्दा कम जनसंख्या भएका २० जातजाति रहेका छन् । सबैभन्दा कम ख्वात्वे १२ जना, मुसहर १४ जना र जिरेल १४ जना रहेका छन् ।

परिच्छेद २ : परिस्थिति तथा योजना सम्बन्धि पूर्वानुमान

१. परिस्थिति

नेपालमा विपद् व्यवस्थापनका लागि राष्ट्रिय तहमा विभिन्न योजना तथा कार्यक्रम तय हुँदै गर्दा विभिन्न जिल्ला, न.पा. र गा.पा. मा समेत योजना र कार्यक्रमको तयारी र कार्यान्वयन प्रक्रिया अघि बढिरहेका छन्। नेपाल विपद् जोखिमको दृष्टिले अत्यन्त संवेदनशील क्षेत्रमा रहेको र त्यसको प्रभाव सम्पूर्ण जिल्लाहरूमा उत्तिकै पर्न जाने सम्भावना रहन्छ। त्यसैले विपद् जोखिमलाई ध्यानमा राखी बागमती प्रदेशमा रहेको मकवानपुर जिल्लाले विभिन्न सरोकारवालासँगको अन्तर्क्रिया मार्फत् जिल्ला आपत्कालीन कार्ययोजना, २०६७ तर्जुमा गरी यसलाई समयसापेक्ष बनाउनका लागि वि.सं. २०६८ मा जिल्ला स्तरीय सरोकारवालाहरूको छलफल, बैठक तथा जिल्ला विपद् व्यवस्थापन समिति मकवानपुरको पहलमा भएको कार्यशालाले यसलाई परिमार्जन तथा परिष्कृत गरी नाम समेत परिवर्तन गरी जिल्ला स्तरीय विपद् पूर्वतयारी तथा प्रतिकार्य योजना, २०६८ तयार गरेको थियो। प्रत्येक वर्ष योजनालाई अद्यावधिक गर्नुपर्ने गृह मन्त्रालयको निर्देशनानुसार विपद् पूर्वतयारी तथा प्रतिकार्य योजना, २०८१ लाई जिल्ला विपद् व्यवस्थापन समिति र क्लष्टरहरूको बैठकबाट पुनरावलोकन गरी अद्यावधिक गरिएको छ।

प्रस्तुत विपद् प्रतिकार्य योजनाले विपद् परिरहेको समयमा र विपद्बाट उत्पन्न असहज अवस्थामा आधारभूत मानवीय सेवा उपलब्ध गराउने कार्यलाई योजनाबद्ध कार्यान्वयनको खाका तयार गर्छ। यद्यपि, विपद् र त्यसबाट उत्पन्न असहज अवस्थामा मानव जीवनको रक्षा गर्नु यस योजनाको प्रमुख लक्ष्य भएकोले यसको महत्वपूर्ण भूमिका रहन्छ। विपद्मा विगतका अनुभवका आधारमा मानवीय सहयोगलाई व्यवस्थित बनाउन जिल्ला विपद् व्यवस्थापन समितिले विगतमा तयार भएको योजनाको परिमार्जन गरेको छ।

१.१. प्राकृतिक प्रकोपको अवस्था

विगतमा यस जिल्लामा भएका विपद्का घटनाहरूको विश्लेषण गर्दा, विभिन्न प्रकारका बहुप्रकोपहरूले स्थानीय जनजीवनमा भूकम्प गम्भीर असर पुऱ्याएको पाइएको छ। यी घटनाहरूले जनधनको क्षतिका साथै भौतिक संरचनामा पनि ठूलो क्षति पुऱ्याएको देखिन्छ। विशेष गरी, प्राकृतिक र मानवजन्य विपद्को संयोजनले समस्या झनै जटिल र चुनौतीपूर्ण बनाएको छ। यस क्रममा, मकवानपुरले सामना गरेका सबैभन्दा सामान्य विपद् निम्नानुसार छन्।

- बाढी, पहिरो
- चट्टाङ्ग
- आगलागी
- विभिन्न किसिमका महामारी
- असिना, हुरीबतास, अतिवृष्टि, अनावृष्टि
- सडक दुर्घटना

१.१.१. मकवानपुर जिल्लाको पालिकास्तरीय संकटाभिमुखताको अवस्था

यस जिल्लाको कमजोर भू-धरातल रहेको भौगोलिक बनावट भएकोले प्राकृतिक प्रकोपजन्य घटना घटिरहेको देखिन्छ। विपद् जोखिमको नक्शांकन समेतका आधारमा विश्लेषण गर्दा बाढी, पहिरो, चट्टाङ्ग लगायतका बहुप्रकोपजन्य घटनाहरू देखिएको छ। संकटाभिमुखता संरचनागत हिसाबले यस जिल्लाको विभिन्न गाँउका प्रायजसो घरहरू माटो, ढुंगाका गाह्रो, खर तथा जस्तापाताको छाना भएका छन्। ती घरहरू बाढी, पहिरो, हुरी बतास जस्ता अन्य प्राकृतिक प्रकोपबाट जोगाउन मुश्किल पर्दछ। हेटौडा उपमहानगरपालिका नगर क्षेत्रमा भने कंक्रीट (पक्कि) घरहरू भएकाले तुलनात्मक रूपले बाढी, हुरी बतास जस्ता प्रकोपबाट कम क्षति पुग्ने देखिन्छ।

विभिन्न संघसस्थाले विगतमा तयार गरेको प्रतिवेदनलाई अध्ययन गर्दा यस जिल्लामा बहुप्रकोपबाट हुने प्रभावित पालिकाहरू निम्नानुसार रहेको छ ।

क्र.सं.	प्रतिवेदन	प्रभावित साल	प्रभावित पालिकाहरू	कैफियत
१	जिल्ला प्रकोप प्रतिवेदन २००६	सन २००२	मकवानपुरगढी गापा: आमभञ्ज्याङ्ग, सुकौरा र मकवानपुरगढी	
२			भीमफेदी: भैंसे, कोगटे र इपा	
३			हेटौँडा: बसामाडी, पदमपोखरी, चुरियामाइ र हटिया	
४			बकैया: छतिवन र शिखरपुर	
५			मनहरी: हाँडीखोला र मनहरी	
६			राक्सिराङ्ग: राक्सिराङ्ग, कांकडा र सरिखेत	
७			कैलास: कालिकाटार र खैराङ्ग	
८	जिल्ला प्रकोप प्रतिवेदन २००६	सन् २००३	बकैया: छतिवन	
९			मनहरी: मनहरी र हाँडीखोला	
१०			मकवानपुरगढी: मकवानपुरगढी	
११			कैलास: नामटार	
१२			वागमती: राईगाउ र फापरवारी	
१३			हेटौँडा: पदमपोखरी	
१४	जिल्ला प्रकोप प्रतिवेदन २००६	सन् २००४	मकवानपुर गढी: आमभञ्ज्याङ्ग, सुकौरा र मकवानपुरगढी,	
१५			भीमफेदी: भीमफेदी र भैंसे	
१६			हेटौँडा: बसामाडी, हर्नामाडी र हटिया तथा साविक हेटौँडा- १० र ११	
१७			मनहरी: हाँडीखोला र मनहरी	
१८			राक्सिराङ्ग: कांकडा	
१९			बकैया: छतिवन, धिंयाल, शिखरपुर र ठिङ्गन	
२०			इन्द्रसरोवर: कुलेखानी	
२१			वागमती: फापरवारी	
२२	प्रकोप योजना २००४	सन् २००४	क) अती प्रभावित ४ वटा पालिकाहरू मकवानपुर गढी, राक्सिराङ्ग, बकैया र वागमती	
२३			ख) बढी प्रभावित २ वटा पालिकाहरू मनहरी र कैलास	
२४			ग) मध्यम प्रभावित ४ वटा पालिकाहरू हेटौँडा, थाहा, इन्द्रसरोवर र भीमफेदीका केही स्थानहरू	
२५	२०७२	२०७२	मृत्यु- ३३	
२६			पुर्णरूपमा क्षति घरधुरी- ३००००	
२७			प्रभावित परिवार - ५६०००	
२८			आर्थिक क्षति - करीव ५० अर्ब	

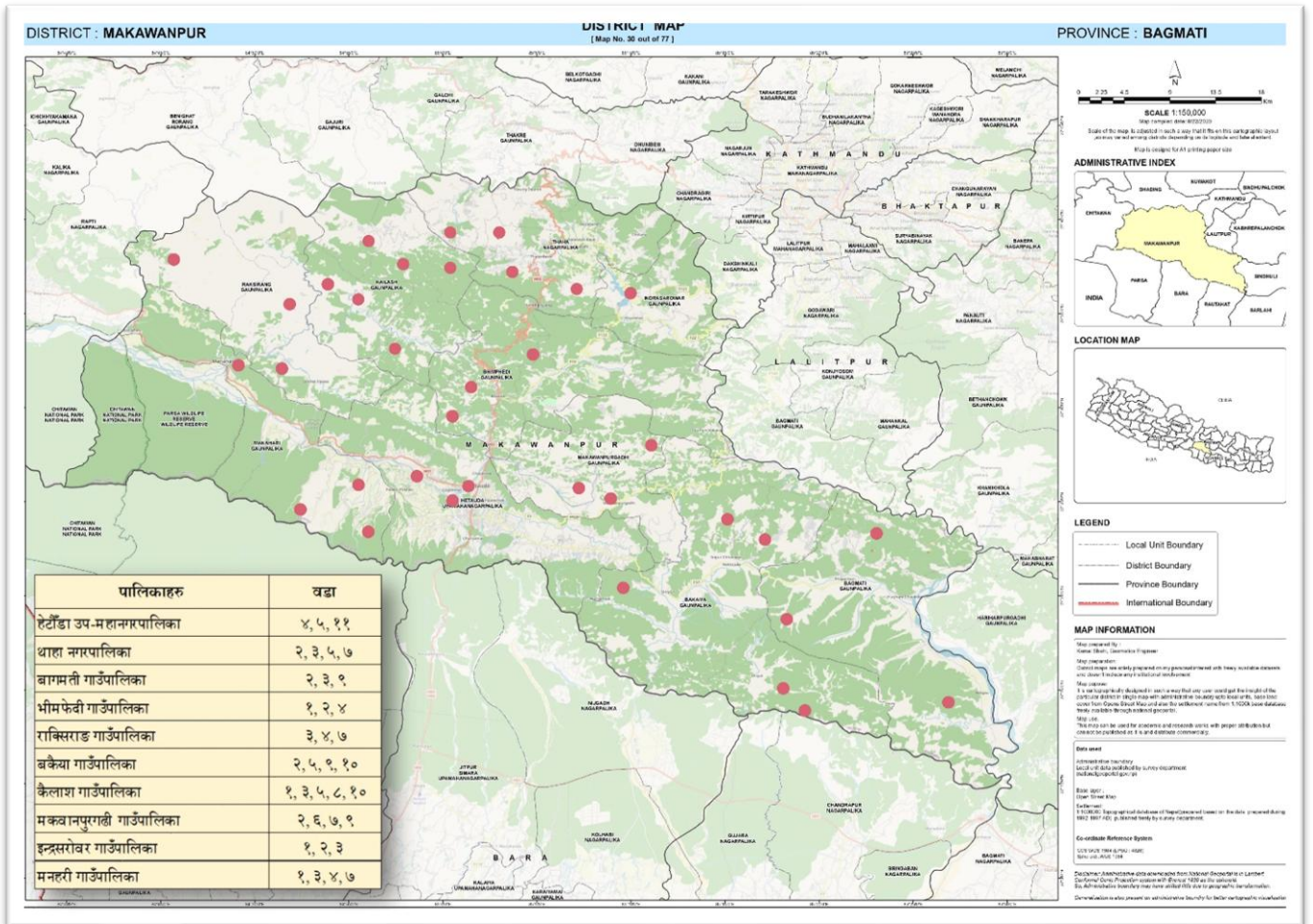
श्रोत: विपद् प्रतिकार्य योजना - २०८१

१.१.२. मकवानपुर जिल्लामा विपद् जोखिमयुक्त क्षेत्रहरूको नक्सांकन

विपद्का घटनाका आधारमा उपलब्ध विभिन्न प्रतिवेदनमा उल्लेखित तथ्यांक, विपद् सम्बद्ध निकायहरूले उपलब्ध गराएको विवरण, जिल्लास्थित सुरक्षा निकायहरू तथा स्थानीय पालिकाहरूसँग जिल्ला विपद् व्यवस्थापन समिति मकवानपुरलाई उपलब्ध गराएको तथ्यांकको आधारमा यस जिल्लाका विभिन्न क्षेत्रका संभावित विपद् जोखिमयुक्त क्षेत्रहरूको (परिशिष्ट ग बमोजिम स्थानीय निकायका सम्पर्क व्यक्तिहरूसँग फोन सम्पर्क गरी प्राप्त गरिएको तथ्याङ्कको आधारमा) पहिचान एवं नक्शांकन गरिएको छ ।

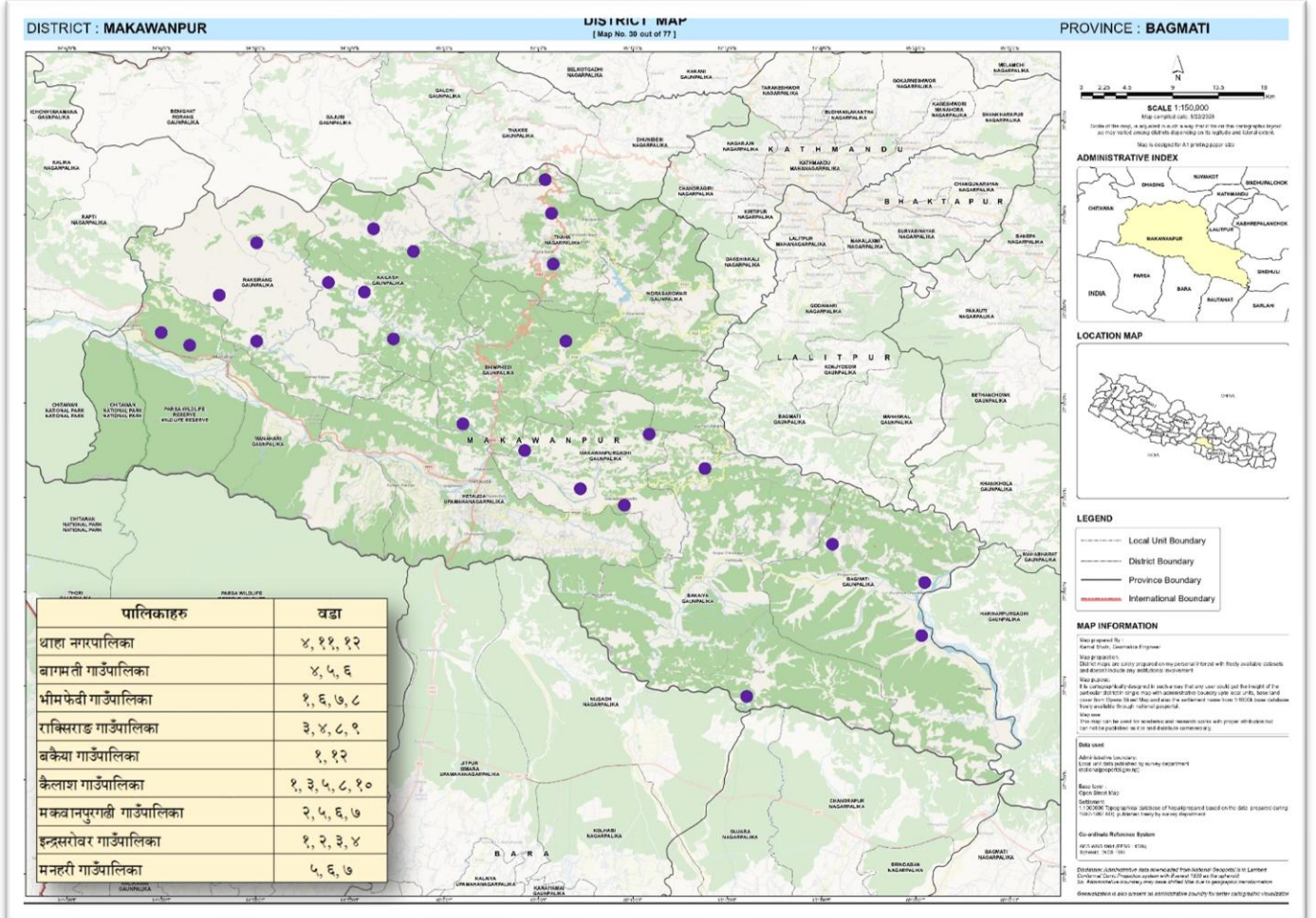
१.१.२.१. बाढीको उच्च जोखिमयुक्त स्थानहरू

यस नक्साले मकवानपुर जिल्लाका बाढीको उच्च जोखिममा रहेको स्थानहरूलाई रातो विन्दुहरूले चिन्हित गरिएको छ । । नक्सामा स्थानीय तह, जिल्ला सिमाना, प्रदेश सिमाना, र अन्तर्राष्ट्रिय सिमाना पनि स्पष्ट रूपमा देखाइएको छ । हेटौंडा उप-महानगरपालिका, थाहा नगरपालिका र गाउँपालिकाहरूको नाम र क्षेत्रफल पनि उल्लेख गरिएको छ, जसले बाढी जोखिमको स्थानगत विवरण प्रदान गर्दछ । यसले बाढी व्यवस्थापन तथा जोखिम न्यूनीकरणका लागि उपयोगी जानकारी उपलब्ध गराउँछ ।



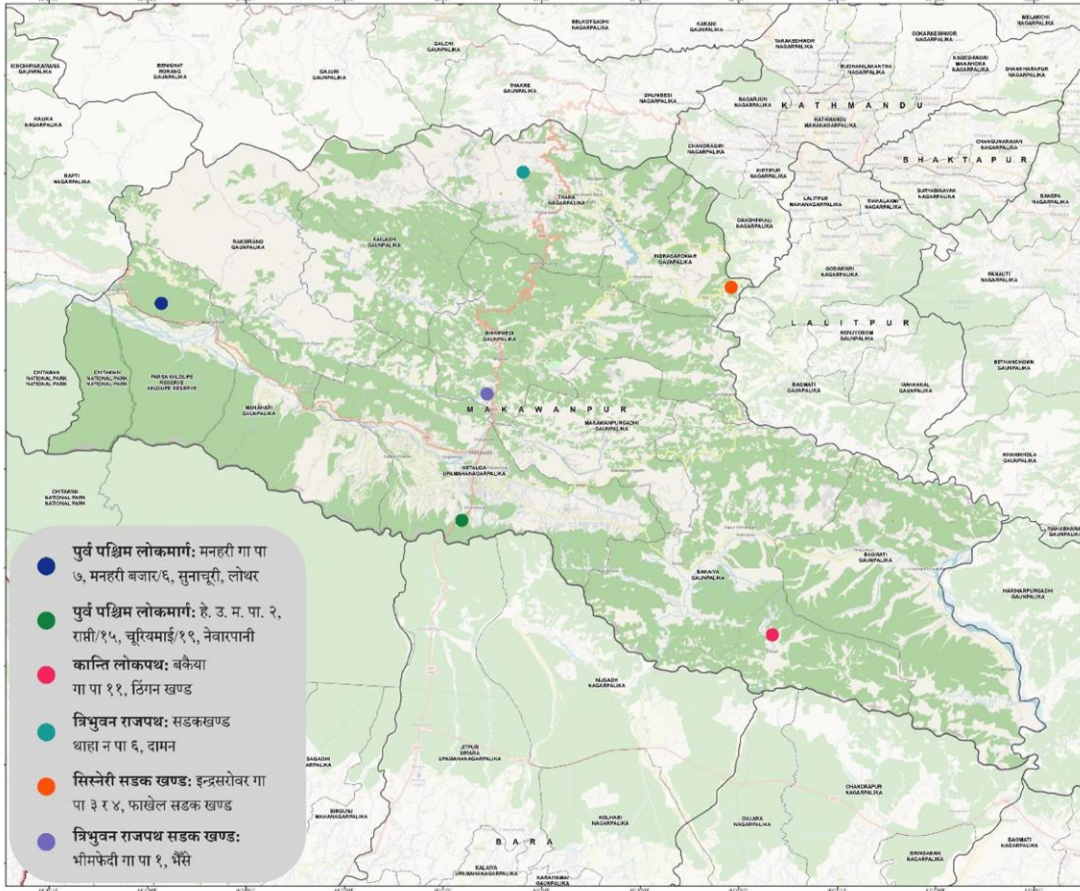
१.१.२.२. पहिरोको उच्च जोखिमयुक्त स्थानहरू

यो नक्सामा मकवानपुर जिल्लाका पहिरो जोखिमयुक्त क्षेत्रहरूलाई बैजनी विन्दुहरूले चिन्हित गरिएको छ । यी विन्दुहरूले पहिरोको उच्च जोखिममा रहेका स्थानहरूको संकेत गर्दछन् । जिल्लाका विभिन्न गाउँपालिकाहरू, जस्तै थाहा नगरपालिका, भिमफेदी गाउँपालिका, र मनहरी गाउँपालिकामा पहिरोको सम्भाव्यता उल्लेख गरिएको छ । पहिरोको जोखिम न्यूनीकरणका लागि योजनाकारहरूलाई विशिष्ट क्षेत्रहरूको पहिचान गर्न र जोखिम व्यवस्थापनका उपायहरू लागू गर्न यस नक्साले मद्दत पुर्याउँछ ।



१.१.२.३. चट्याङ्गको उच्च जोखिम स्थानहरू

क्र. सं.	स्थान	दुरी
१	पुर्व पश्चिम लोकमार्ग: मनहरी गा पा ७, मनहरी बजार/६, सुनाचूरी, लोथर	५ देखि २५ कि. मि
२	पुर्व पश्चिम लोकमार्ग: हे. उ. म. पा. २, राप्ती/१५, चूरियमाई/१९, नेवारपानी	२५ कि. मि
३	कान्ति लोकपथ: बकैया गा पा ११, ठिगन खण्ड	८५ कि. मि
४	त्रिभुवन राजपथ: सडकखण्ड थाहा न पा ६, दामन	३३ कि. मि
५	सिस्नेरी सडक खण्ड: इन्द्रसरोवर गा पा ३ र ४, फाखेल सडक खण्ड	३५ कि. मि
६	त्रिभुवन राजपथ सडक खण्ड: भीमफेदी गा पा १, भैंसै	४५ कि. मि



MAP INFORMATION

Map prepared by: [Name], [Designation], Engineer

Map scale: 1:150,000

Map projection: UTM

Map datum: Everest

Map elevation: 1974.500

Map source: 1. Survey of Nepal. 2. Survey of India. 3. Survey of Bangladesh. 4. Survey of Bhutan. 5. Survey of China. 6. Survey of Thailand. 7. Survey of Laos. 8. Survey of Cambodia. 9. Survey of Vietnam. 10. Survey of Myanmar. 11. Survey of Philippines. 12. Survey of Indonesia. 13. Survey of Malaysia. 14. Survey of Singapore. 15. Survey of Brunei. 16. Survey of Timor-Leste. 17. Survey of East Timor. 18. Survey of Papua New Guinea. 19. Survey of Vanuatu. 20. Survey of Solomon Islands. 21. Survey of Fiji. 22. Survey of Tonga. 23. Survey of Samoa. 24. Survey of Tokelau. 25. Survey of Niue. 26. Survey of Cook Islands. 27. Survey of New Zealand. 28. Survey of Australia. 29. Survey of New Caledonia. 30. Survey of French Polynesia. 31. Survey of Wallis and Futuna. 32. Survey of French Southern Territories. 33. Survey of Antarctica.

Data used

Administrative boundaries: 1. Local unit boundaries. 2. District boundaries. 3. Provincial boundaries. 4. International boundaries.

Map scale: 1:150,000

Map projection: UTM

Map datum: Everest

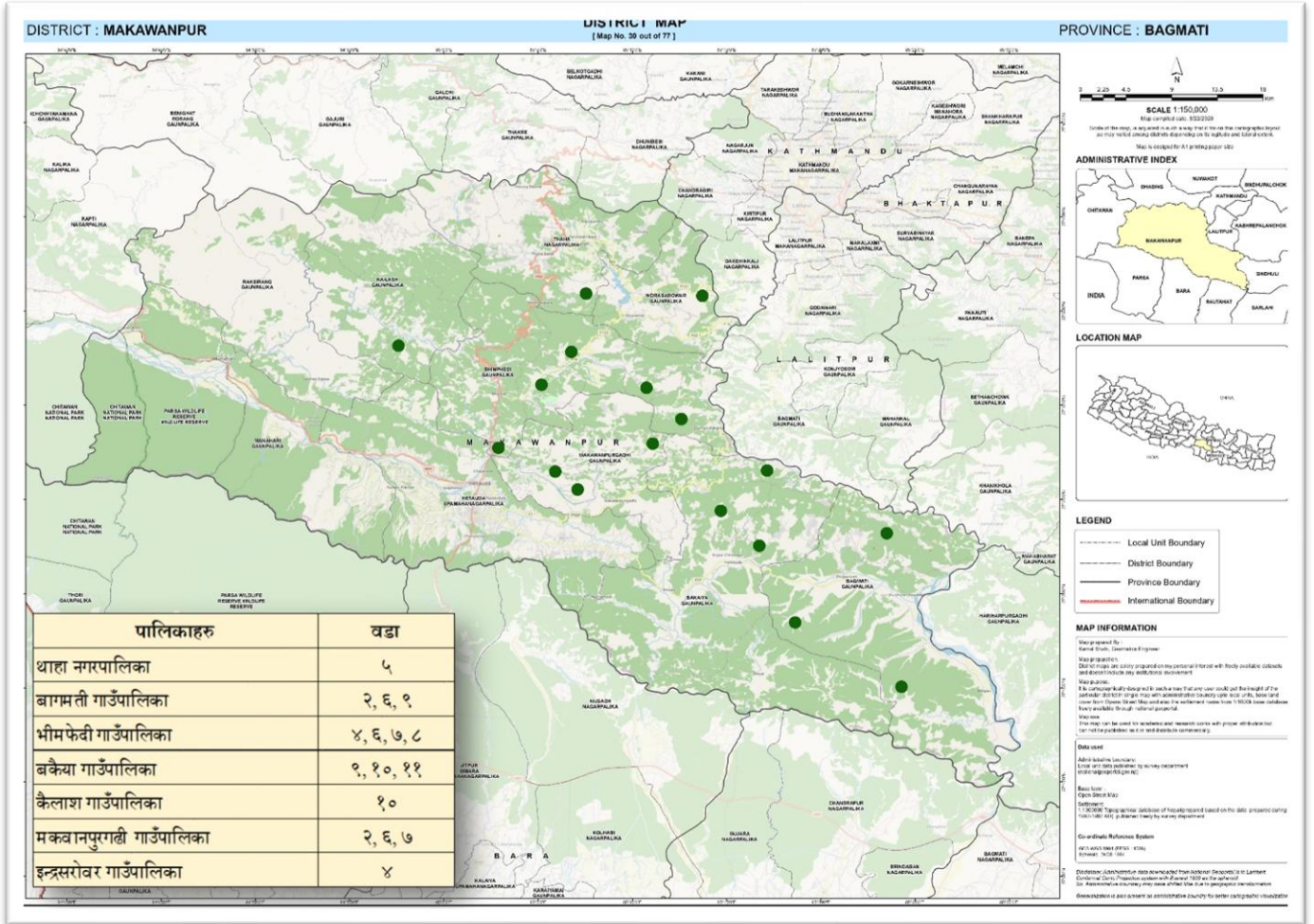
Map elevation: 1974.500

Map source: 1. Survey of Nepal. 2. Survey of India. 3. Survey of Bangladesh. 4. Survey of Bhutan. 5. Survey of China. 6. Survey of Thailand. 7. Survey of Laos. 8. Survey of Cambodia. 9. Survey of Vietnam. 10. Survey of Myanmar. 11. Survey of Philippines. 12. Survey of Indonesia. 13. Survey of Malaysia. 14. Survey of Singapore. 15. Survey of Brunei. 16. Survey of Timor-Leste. 17. Survey of East Timor. 18. Survey of Papua New Guinea. 19. Survey of Vanuatu. 20. Survey of Solomon Islands. 21. Survey of Fiji. 22. Survey of Tonga. 23. Survey of Samoa. 24. Survey of Tokelau. 25. Survey of Niue. 26. Survey of Cook Islands. 27. Survey of New Zealand. 28. Survey of Australia. 29. Survey of New Caledonia. 30. Survey of French Polynesia. 31. Survey of Wallis and Futuna. 32. Survey of French Southern Territories. 33. Survey of Antarctica.

- पुर्व पश्चिम लोकमार्गः मनहरी गा पा ७, मनहरी बजार/६, सुनाचूरी, लोथर
- पुर्व पश्चिम लोकमार्गः हे. उ. म. पा. २, राप्ती/१५, चूरियमाई/१९, नेवारपानी
- कान्ति लोकपथः बकैया गा पा ११, टिगम खण्ड
- त्रिभुवन राजपथः सडकखण्ड शहान पा ६, दामन
- सिस्नेरी सडक खण्डः इन्द्रसरोवर गा पा ३ र ४, फाखेल सडक खण्ड
- त्रिभुवन राजपथ सडक खण्डः भीमफेदी गा पा १, भैंसे

१.१.२.४. सडक दुर्घटना हुने सम्भावित स्थानहरु

यो नक्सामा मकवानपुर जिल्लाका सडक दुर्घटनाका जोखिमयुक्त क्षेत्रहरूलाई हरियो विन्दुहरूले चिन्हित गरिएको छ । नक्साले मुख्य सडकमार्गहरूमा दुर्घटनाको सम्भावना भएका स्थानहरूलाई स्पष्ट रूपमा देखाउँछ । थाहा नगरपालिका, भिमफेदी गाउँपालिका, र मकवानपुरगढी गाउँपालिका जस्ता क्षेत्रमा सडक दुर्घटनाको जोखिम बढी देखिन्छ ।



१.१.३. जोखिमको परिस्थिति

विभिन्न निकायहरूबाट प्रकाशित तथ्यांक तथा जिल्ला भित्रका सरकारी र गैरसरकारी संघ संस्थाबाट प्राप्त तथ्यांकको आधारमा निम्न विषयबस्तु समेटी जोखिमको परिस्थिति तथा पूर्वानुमान गरी यो योजना तयार गरीएको छ ।

१.१.३.१. विभिन्न प्रकारका विपद जोखिम सूचकमा (Vulnerability Index)

S.N.	Hazard	Vulnerability Index				
		Very High	High	Moderate	Low	Very low
१	Flood Hazard Rank	✓				
२	Land slide Hazard Rank		✓			
३	Thunderbolt Hazard Rank	✓				
४	Epidemic Hazard Rank		✓			

S.N.	Hazard	Vulnerability Index				
		Very High	High	Moderate	Low	Very low
५	Climate Change Hazard Rank	✓				
६	Fire & Forest Fire Hazard Rank			✓		
७	Overall Impact Rank	✓				

श्रोत: नेपाल सरकार बन तथा वातावरण मन्त्रालयले २१ अगष्ट २०२१ मा प्रकाशित गरेको जर्नल *Vulnerability Risk Assessment and Identifying Adoption Option* (www.climatenepal.org.np)

१.१.३.२. विपद् र गरिबी बीचको अन्तरसम्बन्ध

गरिबीकै कारण नेपालमा प्रकोपको उच्च जोखिम रहेको भनि तोकिएका ठाँउहरूमा मानिसहरू वस्न बाध्य भएका छन्। आवासजन्य भौतिक संरचनाहरू पनि न्यून आयाका कारण कमजोर संरचना निर्माण गर्न बाध्य भएका कारण २०७२ सालको भूकम्पमा गाँउघरका धेरै भौतिक संरचनाहरू ध्वस्त भएका थिए। त्यस्तै हावाहुरी, आगलागी लगायतका विपद् समेत कच्ची घरहरू उच्च जोखिममा रहेका हुन्छन्। तर २०७२ सालको भूकम्प पश्चात आम नागरिकहरू सचेत भई सरकारी मापदण्ड बमोजिम भूकम्प प्रतिरोधी घरहरू निर्माण गर्ने प्रवृत्ति बढेको छ।

१.१.३.३. बहुप्रकोप (बाढी, पहिरो, चट्याङ, हावाहुरी, सडक दुर्घटना, महामारी, बन्यजन्तु) बाट संकटाभिमुख गा.पा. /न.पा. को जनसंख्याको विवरण

क्र. सं.	स्थान	कूल घरधुरी	कूल पुरुष	कूल महिला	कूल जनसंख्या	सङ्कटासन्न ताको अवस्था	प्रकोपको क्षेत्र	कैफियत
वागमती गाँउ पालिका								
१	राईगाऊ	१,८९३	४,९७७	५,३९१	१०,३६८	मध्यम	बाढी र चट्यांग	१,२,३ वडा
२	बेतिनी	६१७	१,६६७	१,६८४	३,३५१	उच्च	बाढी र चट्यांग	९ वडा
३	फापरवारी	३,२२१	७,९९१	८,७८५	१६,७७६	मध्यम र उच्च	बाढी, चट्यांग, आगलागी	
	जम्मा	५७३१	१४६३५	१५८६०	३०४९५			
बकैया गाँउ पालिका								
१	धियाल	१,०९०	२,९३७	३,००८	५,९४५	मध्यम	महामारी, आगलागी र बाढी	१,२,३ वडा
२	मन्थली	५०९	१,३५२	१,४१०	२,७६२	मध्यम	बाढी र चट्यांग	
३	ठिंगन	७१३	२,०३७	२,२३३	४,२७०	उच्च	चट्यांग र पहिरो	
४	शिखरपुर	१,०५४	२,८५१	३,०४५	५,८९६	मध्यम	बाढी, पहिरो र चट्यांग	
५	छतिव	४,१७२	९,९५२	१०,७९५	२०,७४७	उच्च	बाढी, महामारी	
	जम्मा	७५३८	१९१२९	२०४९१	३९६२०			
मकवानपुरगढी गाँउपालिका								
१	आमभञ्ज्याङ्ग	१,४०३	३,३३०	३,५७६	६,९०६	उच्च	बाढी, पहिरो र चट्यांग	

क्र. सं.	स्थान	कूल घरधुरी	कूल पुरुष	कूल महिला	कूल जनसंख्या	सङ्कटासन्न ताको अवस्था	प्रकोपको क्षेत्र	कैफियत
२	मकवानपूर गढी	२,५७६	६,१८७	६,६१९	१२,८०६	मध्यम	बाढी, पहिरो र चट्यांग	
३	सूकौरा	६५४	१,७२१	१,८०४	३,५२५	उच्च	बाढी, पहिरो र चट्यांग	
४	बूढिचौर	३७०	१,०४१	१,०४४	२,०८५	मध्यम र उच्च	बाढी, पहिरो र चट्यांग	
जम्मा		५००३	१२२७९	१३०४३	२५३२२			
भीमफेदी गाँउपालिका								
१	भैसे	१,३८८	३,२२८	३,४८९	६,७१७	उच्च	पहिरो	
२	भिमफेदी	१,१६१	२,५०३	२,९३७	५,४४०	उच्च	बाढी पहिरो र चट्यांग, दुर्घटना	
३	इपा पञ्चकन्या	४५९	१,२५६	१,२४१	२,४९७	मध्यम	पहिरो र चट्यांग	
४	निबुवाटार	८८४	२,००६	२,२५३	४,२५९	मध्यम	चट्यांग, दुर्घटना	
५	कोगटे	२८०	५९३	६८६	१,२७९	मध्यम	पहिरो र चट्यांग	
६	नम्टार	५७१	१४६४	१४७४	२९३९	मध्यम	पहिरो र दुर्घटना	१,२,३ वडा
जम्मा		४७४३	११०५१	१२०८०	२३१३१			
इन्द्रसरोवर गाँउपालिका								
१	फाखेल	१,०११	२,१०२	२,४२२	४,५२४	उच्च	पहिरो र चट्यांग, दुर्घटना	
२	कुलेखानी	६७०	१,४०१	१,५६८	२,९६९	उच्च	पहिरो र दुर्घटना	
३	माखु	६३४	१,४५२	१,६१९	३,०७१	उच्च	डुबान पहिरो र दुर्घटना	
४	सिस्नेरी	७३९	१,५५४	१,६९१	३,२४५	उच्च	पहिरो र दुर्घटना	
जम्मा		४७४३	११०५१	१२०८०	२३१३१			
थाहा नगरपालिका								
१	थाहा नगरपालिका	४,७७९	१०,३१५	११,४०२	२१,७१७	उच्च	पहिरो र चट्यांग, दुर्घटना	
२	आग्रा	१,५७२	३,८५०	३,९८६	७,८३६	उच्च	पहिरो आगलागी र महामारी	
३	टिस्टुङ्ग	१,४०५	३,४०९	३,६३२	७,०४१	उच्च	पहिरो र दुर्घटना	
४	चित्लाङ्ग	१,१७२	२,२३७	२,७९२	५,०२९	उच्च	हावाहुरी, दुर्घटना र वन्यजन्तु	
जम्मा		८९२८	१९८११	२१८१२	४१६२३			
कैलास गाँउपालिका								
१	भार्ता	६९३	२,१४३	२,०२६	४,१६९	मध्यम	बाढी, पहिरो महामारी र आगलागी	

क्र. सं.	स्थान	कूल घरधुरी	कूल पुरुष	कूल महिला	कूल जनसंख्या	सड्कटासन ताको अवस्था	प्रकोपको क्षेत्र	कैफियत
२	डाँडाखर्क	७२०	२,०२०	२,००१	४,०२१	उच्च	बाढी, पहिरो महामारी	
३	गोगने	९८३	२,५९८	२,७४७	५,३४५	उच्च	बाढी, पहिरो महामारी	
४	कालिकाटार	७९६	२,३८४	२,३३९	४,७२३	उच्च	बाढी, पहिरो महामारी	
५	नामटार	११३८	२९३०	२९४७	५८७७	उच्च	बाढी, पहिरो महामारी र आगलागी, चट्यांग	
जम्मा		४३३०	१२७०५	१२०६०	२४१३५			
राक्सिराड गाँउपालिका								
१	कांकडा	१,३०४	३,९५९	३,८८१	७,८४०	उच्च	पहिरो र आगलागी	
२	खैरे	५८३	१,७४४	१,६४५	३,३८९	मध्यम	पहिरो महामारी र आगलागी	
३	राक्सिराड	१,१५२	३,२४७	३,३२५	६,५७२	मध्यम	बाढी पहिरो हावाहुली आगलागी	
४	सरिखेत	१,५१८	४,१६०	४,२३१	८,३९१	मध्यम	बाढी पहिरो हावाहुली आगलागी	
जम्मा		४५५७	१३११०	१३०८२	२६१९२			
मनहरी गाँउपालिका								
१	हांडीखोला	३६७६	८८९०	९५२५	१८१४५	उच्च	बाढी वन्यजन्तु, आगलागी	
२	मनहरी	४२१५	९६३०	१०३५४	१९९८४	मध्यम	बाढी वन्यजन्तु, आगलागी, दुर्घटना	
जम्मा		७८९१	१८५२०	१९८७९	३८३२९			
हेटौँडा उपमहानगरपालिका								
१	हेटौँडा उमनपा	३४,२७०	७४,९६४	७७,९११	१५२,८७५	मध्यम	सडक दुर्घटना, डुबान, आगलागी, पहिरो, वन्यजन्तु	
कुल जम्मा		८०९८५	२०२०८३	२१३५१८	४१५६०१			

श्रोत: विपद् पूर्वतयारी तथा प्रतिकार्य योजना, २०८० मकवानपुर, स्थानीय पालिकाहरूको तथ्यांक, जाईका, युएनडिपी।

१.२. विगत वर्षमा विपद्बाट भएको प्रभाव तथा पूर्वानुमान

मकवानपुर जिल्ला मनसुनजन्य प्राकृतिक प्रकोपहरू जस्तै बाढी, पहिरो, र जलवायु परिवर्तनका कारण उत्पन्न हुने विभिन्न विपद्हरूप्रति अत्यन्त संवेदनशील छ। यसै परिप्रेक्ष्यमा यस वर्ष जिल्लाले मनसुनका समयमा हुन सक्ने सम्भावित विपद्हरूको प्रभाव न्यूनीकरण गर्न तथा तिनको प्रतिकार्य सुनिश्चित गर्न “मनसुन जोखिम न्यूनीकरण तथा प्रतिकार्य कार्ययोजना – २०८२” तयार गरेको छ। यो कार्ययोजना जिल्लाभरका विभिन्न क्षेत्रमा बाढी, पहिरो तथा अन्य विपद्का जोखिमलाई न्यून गर्दै समुदायको सुरक्षा र पुनर्स्थापनाका लागि मार्गदर्शन गर्ने उद्देश्यले निर्माण गरिएको हो। तल प्रस्तुत गरिएको कार्ययोजनाले यसका मुख्य क्रियाकलापहरू र तिनका कार्यान्वयनका विधिहरू समावेश गर्दछ।

विगत २४ वर्ष भित्र (सन् २००० देखि सन् २०२४ जुलाई १२ सम्म) विपद्जन्य घटनाबाट भएको क्षतिको विवरण

क्र.सं.	प्रकोपका घटना	घटना संख्या	मृत्यु	बेपत्ता र घाइते	प्रभावित परिवार	घर क्षति		चौपाया क्षति	आर्थिक क्षति
						पूर्ण	आंशिक		
१	भूकम्प	१	३३	२२९	०	२११८२	१७५६०	०	नखुलेको
२	आगलागी	३९१	१०	११०	४८७	३१६	४१	५८	६७३८३३९६०
३	चट्याड	१९६	३६	३८१	१७९	५	२२	३१	२१५९०००
४	पहिरो	१३४	१४	७५	८४४	३८८	१४	०	५७०००००
५	बाढी	८०	१४	१३	७५५५	११६	२९३	०	३२३००००
६	जंगली जनावरको आक्रमण	२६	३	२१	३५	०	९	०	१००००
७	आधी	९	०	१३	०	२	४६	०	नखुलेको
८	सर्पदंश	१	१	०	१	०	०	०	०
९	जंगल आगलागी	३	०	०	१	०	१	०	१३१५०००
१०	असिना आधी	११	०	०	०	०	०	०	०
११	भारी वर्षा	२४	१	२	१५	१०	५	०	२००५०००
१२	अन्य	२	१	१	२	०	०	०	१९५००००
१३	हावाहुरी	९	३	५	१४	१	३	०	नखुलेको
जम्मा		८८७	११६	८५०	९१३३	२२०२०	१७९९४	८९	६९०२०२९६०

श्रोत: मनसुनजन्य क्षति र आपतकालीन प्रतिकार्यको प्रारम्भिक प्रतिवेदन, २०८१ (अवधि: असोज १० – १३)

माथि उल्लेखित विपद्का कारण यस जिल्लामा विगत सन् २००० देखि २०२४ सम्म भएको विपद् जन्य घटनालाई अध्ययन गर्दा नेपालमा धेरै चट्याड पर्ने जिल्लाको रूपमा रहेको मकवानपुरमा प्राकृतिक प्रकोप चट्याडबाट सवै भन्दा धेरै मानवीय क्षति भएको देखिन्छ, साथै दोश्रोमा भूकम्प र तेस्रोमा बाढी तथा पहिरो रहेको पाइएको छ। विगत २४ वर्षमा सवै प्रकारका विपद्बाट यस जिल्लामा ११६ जनाको मृत्यु भएको छ भने ८५० जना बेपत्ता तथा घाइते भएको पाइन्छ। भौतिक क्षतिमा सवै भन्दा धेरै आगलागीबाट भएको देखिन्छ भने तथ्यांकलाई हेर्दा विगत २४ वर्षमा कुल रु ६,९०,२०,२२,९६०।- बराबरको आर्थिक क्षति भएको पाइन्छ। पालिकागत रूपमा हेर्दा सवैभन्दा धेरै मानवीय क्षति हेटौडा उपमहानगरपालिकामा भूकम्पको कारण भएको देखिन्छ भने अन्य पालिकामा भूकम्पको कारण मानवीय क्षति भएको देखिदैन। तथ्यांक अध्ययन गर्दा हरेक जसो पालिकामा चट्याडले प्रभाव पारेको देखिन्छ। भौगोलिक बनावटको कारण पनि यस जिल्लामा पानीजन्य विपद्हरू धेरै भएको र क्षति पनि बढी भएको देखिन्छ भने विपद्का अन्य प्रमुख घटनाहरूले त्यती धेरै असर पारेको भने देखिएको छैन।

१.२.१. अविरल वर्षाका कारण २०८१ असोज १० देखि १३ गतेसम्म (सन् २०२४ सेप्टेम्बर २६ देखि २९ सम्म) भएको क्षतिको विवरण

भौगोलिक अवस्थिति, भूबनोट एवं भौगर्भिक संरचना समेतका आधारमा नेपाल विपद्का दृष्टिकोणले अत्यन्तै संवेदनशील स्थानमा रहेको छ। विपद्जन्य प्रकोपका हिसाबले बढी प्रभावित जिल्लाका रूपमा मकवानपुरमा समेत विपद्का कारणबाट वर्षेनी ठुलो जनधनको क्षति हुने गरेको छ। वि सं २०७२ सालको भूकम्पबाट समेत अति प्रभावित जिल्लाका रूपमा रहेको मकवानपुरमा वर्षेनी हुने विभिन्न मनसुनजन्य, आगलागीजन्य, चट्याडजन्य प्राकृतिक तथा मानवसिर्जित विपद्बाट जिल्लाभित्र रहेका निजी तथा सार्वजनिक संरचना, जिल्लावासी एवं नागरिकहरू नियमित रूपमा प्रभावित हुने गरेका छन्। २०८१ असोज १० देखि १२ गतेसम्म परेको अविरल वर्षाका कारण कुलेखानी जलाशयमा पानीको सतह बढेर बाढी आएका कारण मकवानपुर जिल्लामा रहेका तल्लो तटीय क्षेत्रका पालिका र उक्त वर्षाका कारण अन्य पालिकाहरू समेत प्रभावित भएका छन्। बाढीले पारेको क्षतिको आधारमा

इन्द्रसरोवर गाउँपालिका, बकैया गाउँपालिका र भिमफेदी गाउँपालिका पूर्ण रूपमा प्रभावित भई नेपाल सरकारबाट विपद् संकटग्रस्त क्षेत्र समेत घोषणा भएका छन्।

उक्त विपद्का कारण मकवानपुरलाई राजधानीसँग जोड्ने मुख्य राजमार्गहरू कान्ति लोकपथ, प्रादेशिक सडकहरू मध्ये भैसे-कुलेखानी-फाखेल-काठमाण्डौ सडक, कुलेखानी-सिस्नेरी-दक्षिणकाली सडक, कुलेखानी-मार्खु-चित्लाड सडक, चित्लाड-थानकोट सडक, कुलेखानी-चखेल-मातातीर्थ सडक समेत अवरुद्ध भएका थिए।

भारी वर्षाका कारण सो विपद्बाट कारण १० जना मानिसहरूको ज्यान समेत गएको अवस्था छ भने ६ जना व्यक्तिहरू घाइते भएका छन्। स्थानीय तहहरूबाट प्राप्त विवरण समेतका आधारमा उक्त विपद्बाट १३० वटा निजी आवासमा पूर्ण क्षति भएको छ भने १८३ वटा आवासहरू आंशिक क्षति भएका छन्। स्थानीय, प्रादेशिक र राष्ट्रिय राजमार्ग गरी ५१ वटा सडकहरूमा करीब ५३ करोड क्षति पुगेको छ। १६ वटा पुलहरूमा क्षति पुगेको छ। करीब २३०७९ रोपनीमा लगाईएको कृषि बालीमा क्षति पुगेको छ भने ४१३६ वटा पशु चौपायाहरू मरेका छन्। पूर्वाधारतर्फ ३१ वटा खानेपानी, ७ वटा विद्युत संरचनाहरू, र २० अन्य पूर्वाधारहरूमा क्षति पुगेको छ। मकवानपुर जिल्ला भित्र करीब १ अर्ब ४२ करोड १९ लाख ८४ हजार २ सय रुपैयाँ बराबरको क्षति भएको प्रारम्भिक अनुमान छ।

सिस्नेरी, इन्द्रसरोवर गाउँपालिका – ३, मकवानपुर

पहिले



बाढी पश्चात



जिल्लामा अविरल वर्षाका कारण २०८१ असोज १० देखि १३ गतेसम्म भएको क्षतिको तालिका

क्र.सं.	पालिका	मानवीय क्षति			निजी आवास		राजमार्ग क्षति	पुल पक्की (झुलुङ्गे समेत)	कृषि बाली क्षति (रोपनी)	पशु चौपाया क्षति	पूर्वाधारमा भएको क्षति			
		मृतक	बेपत्ता	घाइते	पूर्ण क्षति	आंशिक क्षति					खानेपानी	विद्युत	संचार	अन्य पूर्वाधार
१	हेटौडा उपमहानगरपालिका	०	०	०	४	४	२	१	२६७	०	१	०	०	०
२	थाहा नगरपालिका	०	०	२	१३	५१	४	०	७५	०	१	०	०	६
३	कैलाश गाउँपालिका	०	०	०	११	०	४	०	४	६	१	०	०	०
४	इन्द्रसरोवर गाउँपालिका	६	०	०	४४	२३	६	१	२१०	५	१	०	०	८
५	भीमफेदी गाउँपालिका	०	०	१	१४	१२	७	०	१४०	४०४१	१२	३	०	२
६	राक्सिराङ्ग गाउँपालिका	०	०	०	३	६	०	०	३१४५	०	०	०	०	०
७	मनहरी गाउँपालिका	२	०	०	११	०	३	०	३०	०	४	०	०	०
८	मकवानपुरगढी गाउँपालिका	१	०	१	५	१३	४	०	५६	०	६	०	०	२
९	बकैया गाउँपालिका	०	०	१	११	५२	१८	४	९१५२	८२	३	४	०	०
१०	बागमती गाउँपालिका	१	०	१	१८	२२	३	१०	१००००	२	२	०	०	२
जम्मा		१०	०	६	१३४	१८३	५१	१६	२३०७९	४१३६	३१	७	०	२०

कूल अनुमानित क्षति: रु.१,४२,१९,८४,२००/- (एक अरब, बयालीस करोड, उन्नाइस लाख, चौरासी हजार, दुई सय)

क्षतिको वर्गीकरण		संख्या		क्षतिको अनुमानित रकम
निजी पूर्वाधार तर्फ	घरधुरी क्षति	पूर्ण	१६५	१७१९२००००
		आंशिक	६६	२०१८९०००
		नखुलेको	८३	१५५००००
	पशुचौपाया क्षति	४९३६		४४६५०००
	कृषि बाली क्षति	२०३७९ रोपनी		४०६२७७६८७
सार्वजनिक पूर्वाधार तर्फ	सडक	संघीय सडक	७	३१२११७३९४.४६
		प्रादेशिक सडक	२३	४०००००००
		स्थानीय सडक	-	रकम खुल्न बाँकी
	पुल	१४		३४००००००
	बिधालय	६६		६३३७६४०८
	स्वास्थ्य चौकी	३		३०८८७११
अन्य	श्री त्रिवेणी सार्वजनिक वन	१७.५० हेक्टर बृक्षारोपण (करीब २७,२०० बिरुवाहरु)		५००००००

श्रोत: मनसुनजन्य क्षति र आपतकालीन प्रतिकार्यको प्रारम्भिक प्रतिवेदन, २०८१ (अवधि: असोज १० - १३)

१.२.१.१. असोज १०-१३, २०८१ को बाढीपछिको जोखिम मूल्याङ्कन

भारी वर्षा र त्यसपछिको बाढीका कारण धेरै स्थानीय तहहरूमा ठूलो क्षति पुगेको छ। बाढीपछिको अवस्थामा प्रभावित घरपरिवार र समुदायहरूलाई असर गर्ने मुख्य जोखिमहरू यस प्रकार छन्:

➤ घरहरूको संरचनागत जोखिम:

- थुप्रै घरहरू आंशिक वा पूर्ण रूपमा क्षतिग्रस्त भएका छन् भने केही घरहरू भविष्यमा बाढी आउँदा गम्भीर जोखिममा पर्ने सम्भावना छ। विशेषगरी पहाडी क्षेत्रमा जहाँ घरहरूको जग बाढीले बगाएर लागेका हुनाले घरमा क्षति नभएतापनि यसता घरधुरीहरू जोखिममा छन्। यस्ता घरहरूलाई "झुन्डिएको" भनेर वर्गीकृत गरिएको छ।

➤ नदीकिनार कटान र कृषिमा जोखिम:

- बागमती र मनहरी गाउँपालिकाका क्षेत्रमा नदीको धार जमिनतर्फ सदैँ आएकाले नदीकिनारमा बसोबास गर्ने सबै र कृषि जमिन जोखिममा परेका छन्। केही स्थानका तटबन्धहरू पनि क्षति भएको पाइन्छ।
- वर्षायाममा भारी वर्षा हुँदा नदीले पुनः बाढी ल्याउने सम्भावना उच्च भएकाले तत्काल जोखिम व्यवस्थापन गर्न आवश्यकत छ।

➤ अस्थायी आवासमा बसोबास र स्वास्थ्य जोखिम:

- प्रभावित लाभग्राहीहरू अस्थायी आवासमा बसिरहेको अवस्थामा सरसफाइ अर्को ठूलो समस्या बन्न सक्छ।
- घर पूर्ण रूपमा गुमाएका धेरै घरपरिवारसँग शौचालयको सुविधा छैन र सफा पिउने पानीको अभाव हुन सक्छ। यस्तो अवस्थामा हैजा, झाडापखाला, वा डिसेन्ट्रीजस्ता महामारीहरूले गम्भीर स्वास्थ्य समस्या निम्त्याउन सक्ने सम्भावना छ।

➤ आर्थिक कठिनाइ र खाद्य असुरक्षा:

- घर गुमाएका व्यक्तिहरूले आर्थिक रूपमा संघर्ष गरिरहेका छन्। कमजोर आर्थिक अवस्थाका कारण उचित आहार किन्न नसक्ने स्थितिले पोषणको कमी वा खाद्य संकटको समस्या निम्त्याउन सक्छ। यसले विशेषगरी बालबालिका, जेष्ठ नागरिक, र सुत्केरी तथा गर्भवती महिलालाई असर पुर्याउन सक्छ।

१.२.१.२. बाढीका कारण भएको क्षतिको तस्बिर

सिस्नेरी, इन्द्रसरोवर गाउँपालिका – ३, मकवानपुर जिल्ला मा भएको क्षतिको दृश्य





कुलेखानी ड्याम, इन्द्रसरोवर गाउँपालिका – २, मकवानपुर मा भएको क्षतिको दृश्य



२. जिल्ला स्थित सरोकारवालको स्रोत तथा क्षमता विश्लेषण

हरेक विपद्को सामना गर्न पूर्वतयारीले महत्वपूर्ण भूमिका खेलेको हुन्छ । विपद्लाई हामीले रोक्न सक्दैनौं तर विपद्को पूर्वतयारी प्रभावकारी भएको छ भने विपद्बाट हुनसक्ने क्षतिलाई अवश्य कम गर्न सकिन्छ । पूर्वतयारी एक व्यक्ति तथा समाजले मात्र गर्ने सक्दैन, यसमा हरेक जिम्मेवार निकायहरू, संघसंस्थाहरू, नागरिक समाज, राजनैतिक दल, स्थानीय तहहरू लगायत सरोकार राख्ने सबै निकायको उत्तिकै भूमिका रहन्छ । प्रभावकारी पूर्वतयारीले मात्र विपद्बाट हुने क्षति कम गराउन सकिन्छ ।

२.१. मानवीय सहायतामा संलग्न साझेदार निकायहरू

जिल्लामा विपद् व्यवस्थापनका लागि प्रमुख जिल्ला अधिकारीको अध्यक्षतामा रहने जिल्ला विपद् व्यवस्थापन समितिको नेतृत्वदायी भूमिका रहन्छ । यसका साथै विपद् पूर्व तयारी तथा प्रतिकार्यका लागि सम्पूर्ण सरोकारवाला संलग्न निकायहरूको प्रत्यक्ष तथा अप्रत्यक्ष रूपमा उत्तिकै महत्वपूर्ण भूमिका रहन्छ । पूर्वतयारी तथा प्रतिकार्यको लागि आवश्यक दक्ष जनशक्ति व्यवस्थापन, स्वयमसेवक परिचालन, उद्धारका सामानहरूको भण्डारण, राहतका प्याकेजहरू, पुर्नस्थापना लगायतका क्षेत्रमा ती सरोकारवाला निकायहरूले तयारी गरिने रहेका हुन्छन् । विपद् पूर्वतयारी र प्रतिकार्य योजना अनुरूप नै कसले के तयारी गर्ने भन्ने स्पष्ट क्रिटान समेत गरिएको हुन्छ । विपद् पूर्वतयारी एवं प्रतिकार्यमा बिष्यगत क्षेत्रहरू, सुरक्षा निकायहरू, गैह्र सरकारी संस्थाहरू तथा रेडक्रस सोसाईटी लगायत जिल्लामा भएका अन्य सरोकारवाला निकायहरू निम्नानुसार रहेका छन् ।

- जिल्ला विपद् व्यवस्थापन समिति
- बिष्यगत क्षेत्रका संघ/संस्थाहरू
- राजनैतिक दल तथा विपद् प्रभावित समुदाय
- नेपाल रेडक्रसको जिल्ला शाखा
- नागरिक समाजका संघ/संस्थाहरू
- निजी क्षेत्रका संघ/संस्थाहरू
- जिल्लास्थित विष्यगत क्षेत्रका अगुवा तथा सहयोगी संस्थाहरू
- राष्ट्र संघीय निकायहरू
- राष्ट्रिय तथा अन्तर्राष्ट्रिय गैरसरकारी संस्थाहरू

३. सामान्य पूर्वतयारी

हरेक विपद्को सामना गर्न पूर्वतयारीले महत्वपूर्ण भूमिका खेलेको हुन्छ । विपद्लाई हामीले रोक्न सक्दैनौं तर विपद्को पूर्वतयारी प्रभावकारी भएको छ भने विपद्बाट हुनसक्ने क्षतिलाई अवश्य कम गर्न सकिन्छ । पूर्वतयारी एक व्यक्ति तथा समाजले मात्र गर्ने सक्दैन, यसमा हरेक जिम्मेवार निकायहरू, संघ/संस्थाहरू, नागरिक समाज, राजनैतिक दल, स्थानीय तहहरू लगायत सरोकार राख्ने सबै निकायको उत्तिकै भूमिका रहन्छ । प्रभावकारी पूर्वतयारीले मात्र विपद्बाट हुने क्षति कम गराउन सकिन्छ ।

३.१. सन्दर्भ सामाग्रीहरूको अध्ययन तथा पुनरावलोकन

राष्ट्रिय विपद् व्यवस्थापन परिषद/समितिबाट प्राप्त निर्देशिका अनुसार जिल्ला विपद् व्यवस्थापन समिति मकवानपुरले यस जिल्लाका विपद्को विभिन्न क्षेत्रमा काम गर्ने सरकारी निकाय, स्थानीय तह, राष्ट्रिय/अन्तर्राष्ट्रिय गैरसरकारी संघ संस्थाहरू र निजी क्षेत्र समेतको सहभागितामा बि.सं. २०६७ मा पहिलोपटक विपद् पूर्वतयारी तथा प्रतिकार्य योजना तर्जुमा गरीयो । विपद् व्यवस्थापन समिति मकवानपुरले विपद् व्यवस्थापन राष्ट्रिय रणनीति २०६६ अनुरूप विपद् पूर्वतयारी तथा प्रतिकार्य योजना तर्जुमा मार्गदर्शन, २०६७

लाई गृह मन्त्रालयको निर्देशन अनुसार यस वर्ष २०८२ सालमा पनि निम्न दस्तावेजहरूको अध्ययन गरी विपद् पूर्वतयारी तथा प्रतिकार्य योजना परिमार्जन गरी तयार गरिएको छ ।

क्र. सं.	विषयगत कानूनी व्यवस्था	असल सिकाई अभ्यास
१	दैवी प्रकोप उद्धार ऐन २०३९	दैवी प्रकोपमा उद्धार कार्य गर्न तीनै तहको काम कर्तव्य सहितको संरचनागत ब्यवस्था
२	विपद् जोखिम न्यूनीकरण तथा व्यवस्थापन ऐन २०७४	विपद् जोखिम न्यूनीकरणको लागी तहगत संरचनाको ब्यवस्था, विपद् विशेषज्ञ समितिको गठनको ब्यवस्था
३	विपद् जोखिम न्यूनीकरण तथा व्यवस्थापन नीति २०७५	विपद् प्रभावित क्षेत्रमा मानिसको मृत्यू कम गर्ने, आम जनताको उत्थानशिलतामा बृद्धि गर्ने तथा आर्थिक क्षति कम गर्ने
४	विपद् जोखिम न्युनीकरण तथा व्यवस्थापन नियमावली, २०७६	विपद् ब्यवस्थापन कार्यकारी समिति, विपद् ब्यवस्थापन प्राधिकरण, तीनै तहगत विपद् ब्यवस्थापन समिति सम्बन्धी ब्यवस्था
५	ह्योगो कार्यसंरचना २००५-२०१५	विपद् न्युनिकरणको लागी क्षेत्रगत प्राथमिकिकरण, विपद् प्रतिको बुझाई तथा सचेतनामा बृद्धि गर्ने, पूर्वतयारी तथा प्रतिकार्य योजना
६	सेन्डाइ कार्यसंरचना २०१५-२०३०	विपद् प्रतिकार्यका लागि विपद् जोखिम न्यूनीकरण शासकीय ब्यवस्था, जोखिम न्यूनीकरणको कार्य प्रणालीको अभिवृद्धी
७	विपद् जोखिम राष्ट्रिय रणनीतिक कार्ययोजना २०१८-२०३०	विपद् जोखिम न्यूनीकरणका लागी आवधिक, बार्षिक तथा आपत्कालिन कार्ययोजना तयारी तथा तीनै वटा तहबाट कार्यान्वयनको ब्यवस्था
८	सोहोँ योजना (आ.व. २०८१/८२-२०८५/८६)	मानवीय जीवन र राष्ट्रिय अर्थतन्त्रमा समृद्धी हासिल गर्ने, वातावरणमैत्री, दिगो र प्रतिफल युक्त पुर्वाधार निर्माणमा जोड दिने

३.२. परिचालन हुन सक्ने जनशक्तिको विवरण

क्र. सं.	निकाय	स्वयम सेवक	स्वास्थ्यकर्मी	कैफियत
१	नेपाली सेना	१०४	८-१०	१ डाक्टर सहित एम्बुलेन्सको सुबिध
२	नेपाल प्रहरी	१२५	५-७	एम्बुलेन्स नभएको
३	सशस्त्र प्रहरी बल	१५०	५-७	१ डाक्टर र १५ सिटे एम्बुलेन्स
४	हेटौँडा उपमहानगरपालिका	४०	२०	एम्बुलेन्स नभएको
५	इन्द्रसरोवर गाउनपालिका	१०	१०	२ वटा एम्बुलेन्स उपलब्ध
६	मनहरी गाउँपालिका	२०	२०	२ वटा एम्बुलेन्स उपलब्ध
७	बकैया गाउँपालिका	४०	६०	३ वटा एम्बुलेन्स उपलब्ध
८	बागमती गाउँपालिका	४०	२५	२ वटा एम्बुलेन्स उपलब्ध
९	मकवानपुरगढी गाउँपालिका	१२-१५	१५	एम्बुलेन्स नभएको
१०	राक्सिरांग गाउँपालिका	४५	४०	१ वटा एम्बुलेन्स उपलब्ध
११	भीमफेदी गाउँपालिका	२०	१०	एम्बुलेन्स नभएको
१२	कैलाश गाउँपालिका	२०	५९	२ वटा एम्बुलेन्स उपलब्ध
१३	थाहा नगरपालिका	१००	७	४ वटा एम्बुलेन्स उपलब्ध तर जीर्ण अवस्थामा
१४	नेपाल रेड क्रस सोसाइटी	१००	३०	२ वटा एम्बुलेन्स उपलब्ध

क्र. सं.	निकाय	स्वयम सेवक	स्वास्थ्यकर्मी	कैफियत
१५	मानवीय सहायतामा संलग्न अन्य संघ/संस्थाहरु			

श्रोत: शीतलहर आकाशमिक योजना – २०८१ (माघ २०८१ सम्मको तथ्यांक)

४. योजना सम्बन्धि पूर्वानुमान

४.१. योजनाको उद्देश्य

सम्भावित प्रकोपका उत्पन्न विपद्को घटनालाई सामना गर्न तथा हुनसक्ने जनधनको क्षति कम गर्न, व्यक्ति वा समाजमाथि पर्ने प्रतिकूल प्रभावको सामना गर्नका लागि स्थानीय स्रोतसाधनको अधिकतम उपयोग गर्दै विभिन्न क्षेत्रसँग समन्वय गरी प्रभावित समुदायलाई व्यवस्थित, प्रभावकारी, जवाफदेहीयुक्त मानवीय सहयोग उपलब्ध गराउनु यस योजनाको मूल उद्देश्य रहेको छ । यस योजनाका पूरक उद्देश्य निम्नअनुसार छन्:

- विपद् सम्बन्धी सवै जोखिमयुक्त क्षेत्रका नागरिकलाई सतर्क बनाउनु
- विपद्बाट हुने क्षति कम गर्न समुदायलाई तयारी अवस्थामा राख्नु
- विपद् सम्बद्ध सम्पूर्ण सरोकारवाला निकायहरूलाई विपद् प्रतिकार्यका लागि तयारी हालतमा राख्नु
- विपद् उद्धार तथा राहतका लागि आवश्यक स्रोत साधनहरूको उचित ब्यवस्था गर्नु
- विपद्बाट परेका व्यक्ति, परिवार र समुदायलाई तत्काल उद्धार गरी मानवीय सहयोग उपलब्ध गराउनु
- विपद्बाट प्रभावित समुदायलाई सुरक्षित स्थानमा स्थानान्तरण गर्नका लागि आधारभूत सहयोग उपलब्ध गराउनु
- उपलब्ध साधन-स्रोतको अधिकतम उपयोग गर्दै आवश्यक पर्ने थप साधन-स्रोतको खोजी गरी नेपाल सरकार र जिल्ला विपद् व्यवस्थापन समितिबाट भएका निर्णयको कार्यान्वयन गर्न सरोकारवाला निकायहरूसँग समन्वय गरी विपद् प्रभावित समुदायलाई सहयोग उपलब्ध गराउनु
- जिल्ला स्थित जोखिममा रहेका स्थानीय तहहरूको विपद्को परिस्थिति हेरी संकटाभिमुखता विश्लेषण गरी स्थानीय श्रोत साधन र क्षमताको पहिचान गर्नु

४.२. आवश्यकता तथा महत्व

विपद् व्यवस्थापनभित्र गरिने विभिन्न चरणका कार्यमध्ये विपद् आउनुभन्दा अगाडि पूर्वतयारी र विपद् परेलगत्तै प्रतिकार्य सामान्य स्थिति नभएसम्म निरन्तर कार्यान्वयन हुन्छ । विपद्पछिको समय ज्यादै संवेदनशील भएकोले यस समयमा गरिने मानवीय सहयोग महत्वपूर्ण हुने हुनाले यस योजनाको ठूलो महत्व रहन्छ । विपद् पूर्वतयारी तथा प्रतिकार्य योजनालाई देहाय अनुसार उल्लेख गरिएको छ ।

- विपद् पूर्व तयारी सम्बन्धी सूचना संकलन, बिश्लेषण र संप्रेषण गर्न सहयोग गर्ने
- विपद्को समयमा मानवीय सहयोगलाई व्यवस्थित गर्ने सुनिश्चितता दिने
- विपद्को जोखिम कम गर्न सरोकारवाला र समुदायलाई हातेमालो गर्ने प्रेरणा दिने
- प्रभावितलाई आफ्नो अधिकार र दायित्वको बारेमा सचेत गराउने
- उद्धार र राहतजस्ता कार्यमा प्रभावित समुदायको समान पहुँचको प्रत्याभूति गर्ने
- आपत्कालीन समयमा सूचना र जानकारी प्रक्षेपणलाई व्यवस्थित गर्न सहयोग गर्ने
- सामाजिक तथा सांस्कृतिक सद्भाव अभिवृद्धि गर्न सहयोग गर्ने
- स्रोतको समुचित सदुपयोग गर्न मार्गदर्शन दिने

- क्षेत्रगत रूपमा कामको बाँडफाँड हुने हुँदा मानवीय सहयोग पारदर्शी, प्रभावकारी र व्यवस्थित हुनुको साथै सेवाप्रदायकमा जवाफदेहीता र उत्तरदायित्वको भावनाको विकास गराउने

४.३. लक्षित समूह

- विपद्को उच्च तथा मध्यम जोखिममा रहेका जिल्लाका ८ वटा गाँउपालिकाका ५३ वटा वडाहरू, थाहा नगरपालिकाको ५ वटा वडा र हेटौँडा उपमहानगरपालिकाका ३ वटा वडाका करिब ५० हजार मानिस
- जिल्ला विपद् व्यवस्थापन समिति र विषयगत क्षेत्रका सदस्यहरू योजना कार्यान्वयनको दृष्टिले लक्षित निकाय
- मकवानपुर जिल्लाभित्र विपद् व्यवस्थापनका साथै सामाजिक तथा आर्थिक विकासको लक्ष्य लिएर काम गर्ने राष्ट्रिय, स्थानीय गैरसरकारी संस्था, दातृ निकाय र निजी क्षेत्रलाई समेत योजनाले मार्गदर्शन गर्ने भएकोले यो समूह पनि यस योजनाको लक्षित समूहभित्र पर्ने
- मानवीय सहयोगका कार्यमा नेपाल सरकार पहिलो जिम्मेवार तह भएकोले सरकार र यसका सबै तहहरू कार्यान्वयन र सहयोगको दृष्टिले लक्षित समूहभित्र पर्ने

४.४. योजनाका सीमा

- यस योजनाको लक्षित जनसङ्ख्या ५० हजार रहेको र जिल्लाका ८ वटा गाँउपालिका र हेटौँडा उपमहानगरपालिका तथा थाहा नगरपालिकाका जोखिममा रहेको आँकलन गरिएका वाहेकका थप जनसङ्ख्या समेत प्रभावित हुन सक्ने सम्भावना रहेको
- जिल्लामा विपद्को सबभन्दा उच्च जोखिमको अवस्थालाई अनुमान गरी तर्जुमा गरिएको हुँदा यसमा उल्लेखित क्रियाकलाप तथा बजेट महत्वकांक्षी रहेको
- विपद् प्रतिकार्य योजना प्रत्यक्ष विकास निर्माणसँग सम्बन्धीत नभएर विपद्को समयमा मात्र कार्यान्वयनमा आउने भएकाले विपद् नपरेमा यसका प्रतिकार्यसँग सम्बन्धीत सबै प्रावधान निस्कृय रहने
- यो योजना राष्ट्रिय तथा अन्तर्राष्ट्रिय मान्यताअनुरूप क्षेत्रगत (Cluster) अवधारणाअन्तर्गत तर्जुमा गरिएको छ । जिल्लास्थित नेपाल सरकार तथा प्रदेश सरकारका निकायहरू, स्थानीय तह तथा अन्य गैह्र सरकारी संघ संस्थाले आफ्नो कार्यान्वयन क्षमता अभिवृद्धिमा जोड दिनु पर्ने
- विपद्को अवस्थामा योजना अनुरूप मानवीय सहयोग उपलब्ध गराउन जिल्ला विपद् व्यवस्थापन समितिसँग स्रोतको अभाव हुने भएकोले योजना अनुरूप विपद् प्रतिकार्यका कार्यक्रम सञ्चालन गर्न प्रदेश तथा संघीय सरकार, केन्द्रीय विपद् व्यवस्थापन समिति र दाताको सहयोग लिनुपर्ने सम्भावना हुने
- प्रतिकार्य योजनाको प्रभावकारी कार्यान्वयन गर्न जिल्ला विपद् व्यवस्थापन समितिलाई क्षेत्रगत रूपमा जनशक्ति तयार गर्न समय लाग्नेछ र त्यसको लागि स्रोतको खोजी गर्नु पर्ने अवस्था रहने

४.५. योजना तर्जुमा प्रक्रिया तथा चरणहरू

विपद्जन्य घटनाबाट हुन सक्ने जनधनको क्षतिलाई न्युनिकरण गर्नका लागि पूर्वतयारी तथा प्रतिकार्य योजना तयार गर्ने कार्य बि.सं. २०६६ मा नेपाल सरकार र डीपीनेट नेपालको संयुक्त प्रयासमा भएको हो । मनसुनजन्य प्रकोपको पूर्वतयारी राष्ट्रिय कार्यशालाले सङ्कटासन्न जिल्लाहरूमा आपत्कालीन योजना तर्जुमा गर्दै जाने निर्णय गरेपछि प्रारम्भ भएको थियो । प्लान इन्टरनेशनल मकवानपुर

कार्यक्रम इकाईको आर्थिक तथा प्राविधिक सहयोगमा सरोकारवालाहरूको सहभागितात्मक कार्यशालाबाट बि.सं. २०६७ मा मकवानपुर जिल्लामा पनि आपत्कालीन योजना तर्जुमा भएको हो । योजना तर्जुमा प्रक्रियालाई सहभागि तामूलक बनाउन यसको सम्पूर्ण प्रक्रियालाई जिल्ला विपद् व्यवस्थापन समितिले नेतृत्व लिएर काम सम्पन्न गर्दै आएको छ । तसर्थ जिल्ला विपद् व्यवस्थापन समितीको नेतृत्वमा विभिन्न सरोकारवाला निकायहरूको सहयोगमा विपद् पूर्वतयारी तथा प्रतिकार्य योजना, २०८० लाई परिष्कृत र परिमार्जन गर्दै “जिल्ला स्तरीय विपद् पूर्वतयारी तथा प्रतिकार्य योजना-२०८२” तयार गरिएको छ । यो योजना तर्जुमाका चरणहरू निम्नानुसार रहेका छन् ।

- जिल्ला विपद् व्यवस्थापन समितिको बैठकको आयोजना ।
- विपद् पूर्वतयारी र प्रतिकार्य योजना प्राविधिक समिति गठन ।
- स्थानीय विपद् पूर्वतयारी र प्रतिकार्य योजना संकलन र विश्लेषण ।
- विपद्जन्य प्राप्त सूचना तथा तथ्यांकमाथि छलफल, पुनरावलोकन तथा परिमार्जन र जिल्लाका सडकटासन्न गाउँ तथा पालिकाहरू पहिचान तथा जोखिमको स्तरीकरण ।
- उपलब्ध स्रोतसाधन र क्षमताको नक्सांकन, विपद् पश्चात कार्य गर्न क्षेत्र निर्धारण र क्षेत्रगत अगुवाहरूको बैठक तथा पुनरावलोकन तथा परिमार्जन गरी योजनाको तयारी ।
- क्षेत्रगत सूचनाहरूको आधारमा विपद् पूर्वतयारी तथा प्रतिकार्य योजनाको खाकामाथि पुनरावलोकन तथा परिमार्जनका साथ तयारी ।
- योजनाको अन्तिम रूप प्रदान गर्न कार्यशालाको आयोजना र जिल्ला विपद् व्यवस्थापन समितिबाट पारित ।

४.५.१. योजना तर्जुमा प्रक्रियामा संलग्न सरोकारवाला निकायहरू

- जिल्ला विपद् व्यवस्थापन समिति
- राजनीतिक दल, स्थानीय तह, उद्योगी, व्यापारी र नागरिक समाजका प्रतिनिधि, पत्रकार, सामाजिक संघसंस्था तथा प्रभावित क्षेत्रका जनप्रतिनिधिहरू
- जिल्लास्थित सुरक्षा निकायहरू (नेपाली सेना, नेपाल प्रहरी, सशस्त्र प्रहरी बल, नेपाल र राष्ट्रिय अनुसन्धान विभाग) का प्रतिनिधिहरू
- जिल्लास्थित विभिन्न सरकारी कार्यालयका प्रमुख तथा प्रतिनिधि, राष्ट्रिय तथा अन्तर्राष्ट्रिय गैरसरकारी संस्थाहरू
- वि.सं. २०६७ देखि निरन्तर रूपमा जिल्ला अगुवा सहयोगी संस्थाका रूपमा प्लान इन्टरनेशनल मकवानपुर, राडो नेपाल, सामुदायिक उर्जा तथा पर्यावरण विकास मञ्च, आइ.भि.डि.एस. सवल परियोजना, सि.सि.डि.एन. प्रयास परियोजना र नेपाल रेडक्रस सोसाइटी

४.६. योजनाको अपेक्षित नतिजा

विपद् पूर्वतयारी तथा प्रतिकार्य योजना, २०८२ को मुख्य अपेक्षाहरू:

- विपद् जोखिम र संकटाभिमुखताको पहिचान, मापन र आवाधिक विश्लेषण हुने
- विपद्जन्य घटनाको व्यवस्थापनमा सहजता आउने
- जिल्लामा कार्यरत मानवीय सहायतामा संलग्न निकायका वारे स्पष्ट जानकारी हुने

- जिल्ला अगुवा सहयोगी संस्था (DLSA) को सकृयता बढने
- सरोकारवालाहरुको वीचमा समन्वयात्मक बैठक वस्न सहजता हुने
- विपद् सूचना प्रणाली मार्फत तथ्यांक संकलन र अभिलेखीकरण हुने
- विपद् पूर्वतयारी तथा प्रतिकार्य वारे सवै सरोकारवाला निकायको जानकारी प्राप्त हुने
- जिल्ला विपद् व्यवस्थापन समिति मकवानपुर तथा विभिन्न क्लष्टरहरुको भूमिका र साधन स्रोतहरुको स्पष्ट पहिचान हुने
- विभिन्न प्रकोपवाट उच्च जोखिमयुक्त स्थानहरुको पहिचान हुने
- संभावित क्षति न्युनिकरण गर्न सहज हुने
- जिल्ला विपद् व्यवस्थापन समितिले सवै विषयगत अगुवाहरुलाई विपद्को निश्चित प्रकृतिमा आधारित छुट्टाछुट्टै प्रतिकार्य योजना तर्जुमा तथा अद्यावधिक गर्न पहल गर्ने, संभावित क्षमता, साधन+स्रोतको आंकलन गर्ने
- सवै क्षेत्रको बैठकको आयोजना र अन्तिम कार्यशालाको आयोजना गर्ने
- प्रस्तावित ढाँचामा संभावित विपद्को प्रकृतिको आधारमा प्रतिकार्य योजना सवै विषयगत क्षेत्रले (Cluster) ले तय गर्ने र तय गरेको मस्यौदामा छलफल गरी सहमति निर्माण गर्ने
- प्रारम्भिक द्रुत लेखाजोखा (IRA) बहु क्षेत्रगत द्रुत लेखाजोखा (MIRA), लक्षित क्षेत्र विपद् विश्लेषण (Cluster specific disaster assessment) क्षति तथा आवश्यकता विश्लेषण जस्ता साझा मूल्याङ्कनका विधिमा सहमति निर्माण गर्ने
- प्रतिकार्यको साझा मापदण्डका वारेमा सरोकारवालाहरुलाई एकरूपता कायम गर्न जोड दिने
- विस्थापितहरुलाई राख्नका लागि खुल्ला क्षेत्रहरु पहिचानगरी शिविर बनाउने, स्थान तोक्ने
- खोजी तथा उद्धार टोलीको गठन गरि क्षमता अभिवृद्धि गर्ने
- जिल्ला पूर्वतयारी तथा प्रतिकार्य योजनालाई अनुमोदन गर्ने
- योजनाको अन्तिम दस्तावेज तयार गर्ने, छपाइ गर्ने र सवै सरोकारवाला तहमा वितरण गर्ने
- जिल्ला विपद् व्यवस्थापन समितिका सदस्यहरुले कार्यशाला, गोष्ठी र बैठकबाट जिल्ला विपद् पूर्वतयारी तथा प्रतिकार्य योजना अनुमोदन गर्ने
- योजनालाई स्थानीय तहहरुको सभाबाट अनुमोदन गराउनका लागि जिल्ला समन्वय समितिमा पेश गरिने
- जिल्ला सभाले यो योजनालाई अनुमोदन गरी प्रत्येक गाँउ, नगर, उपमहानगर पालिकाको विकास योजनाको अभिन्न अङ्गका रूपमा ग्रहण गर्न र कार्यान्वयनका लागि समन्वय गर्ने

५. क्षेत्रगत अवधारणा (Cluster Concept)

जिल्लाको सम्पूर्ण विपद् व्यवस्थापन गर्न प्रमुख जिल्ला अधिकारीको अध्यक्षतामा जिल्ला विपद् व्यवस्थापन समिति गठन गरिएको छ । यस अन्तरगत स्थानीय समिति साविकका गा.वि.स. तथा नगरपालिका स्तरमा गठन गरिएको छ । तर जिल्लाको समस्त नेतृत्व लिन कुनै क्षेत्रमा परेको समस्या समाधानमा समन्वय गर्न प्राविधिक दक्षता र अधिकारप्राप्त व्यक्ति, कार्यालय, निकाय वा संस्था नै जिल्ला क्षेत्रगत वा विषयगत समूहका नेतृत्वदायी संस्था हुन् । यस जिल्लामा देहायका उपसमिति गठन गरिएका छन् । जसको नेतृत्व लिने प्राविधिक दक्षता र अधिकार प्राप्त व्यक्ति, कार्यालय, निकाय वा संस्था हाल जिल्लामा नरहेको अवस्थामा स्थानीय स्तरका इकाइ/प्रमुख व्यक्ति, संस्था वा निकायले नेतृत्वदायी भूमिका निर्वाह गर्नेछन् ।

५.१ विषयगत क्षेत्रका अगुवा संस्थाको सम्पर्क विवरण

क. विषयगत क्षेत्रका अगुवा संस्थाको सम्पर्क विवरण

विषयगत क्षेत्र	क्षेत्रगत अगुवा निकाय	मुख्य जिम्मेवार व्यक्ति	पद	कार्यालय फोन	मोबाइल नं.	सम्पर्क व्यक्ति	मोबाइल नं.
आपतकालीन संचार, सूचना, समन्वय, खोज तथा उद्धार	जिल्ला प्रशासन कार्यालय, मकवानपुर	स्किम श्रेष्ठ	प्रमुख जिल्ला अधिकारी	०५७-५२०४९५	९९५५०२ ७७७७	राजेन्द्र प्रसाद कडेल	९८४५० ३०४९५
स्वास्थ्य तथा पोषण	जिल्ला जनस्वास्थ्य कार्यालय, मकवानपुर	कृष्ण बहादुर मिजार	जनस्वास्थ्य प्रशासक	०५७-५२०७९८	९८५५०७ ९३०५	लक्ष्मण घिमिरे	९८५५० ७४३०५
शिक्षा	जिल्ला शिक्षा विकास तथा समन्वय इकाइ, मकवानपुर	सुदिप गिरी	ईकाइ प्रमुख	०५७-५२०५०९	९८५५०३ ०५०९		
संरक्षण	जिल्ला समन्वय समिति	ललित ब. घलान	जिसस प्रमुख	०५७-५२०९५०	९८५५०७ ०८९९	शान्ति विश्वकर्मा	९८५५० ९९२२२
खानेपानी तथा सरसफाइ	खानेपानी तथा सरसफाइ डिभिजन १, मकवानपुर	रविन श्रेष्ठ	डिभिजन प्रमुख	०५७-५२०७२६	९८५५०७ २७२६	आश्विन पौडेल	९८५५० ७३७२६
पूर्वाधार संरचना मर्मत तथा पुनर्निर्माण	सडक डिभिजन	गुरु प्रसाद	डिभिजन प्रमुख	९८५५०६ ९२७२			

	कार्यालय, मकवानपुर (सडक तथा पुल);	अधिका री					
	हेवी इक्पयुपमेन्ट डिभिजन	सिडीई राम बाबु शाह	डिभिजन प्रमुख	९८५५०७७७१४	९८५४०२ ५८१२	मे.ई. बरुण कुमार साह	९८५५०१४६६ ५
	जलस्रोत तथा सिँचाइ विकास डिभिजन, मकवानपुर	निर्मल दाहाल	डिभिजन प्रमुख	०५७- ५२२३७७	९८५५०३ १८८४		
	भू तथा जलाधार व्यवस्थापन कार्यालय (भू-क्षय नियन्त्रण);	रमेश प्रसाद ओझा	बाली विकास अधिकृ त	९८४८७५ ९७१२			
कृषि तथा पशुपंक्षी	कृषि ज्ञान केन्द्र			०५६- ५२०११५	९८५५०५ ९५७०		
	पशु सेवा कार्यालय	किशोर ठाकुर	वरिष्ठ पशु चिकित्स क	०५७- ४१२८१९			
विद्युत	नेपाल विद्युत प्राधिकरण						

वन, वातावरण, र जलवायु	डिभिजन वन कार्यालय, मकवानपुर	राकेश प्रसाद चन्द्रवंशी	वन अधिकृत	०५७-५२१८१५	९८५५०६ ७९९३		
सञ्चार	नेपाल टेलिकम प्रादेशिक निर्देशनालय, बागमती प्रदेश	दिपक खड्का	सूचना अधिकारी	०५७-५२०७०४	९८५५०० ०००९ ९८५५०९ ८९९९		
आवास तथा गैरखाद्य	शहरी विकास तथा भवन कार्यालय, हेटौडा (भवन संरचना)	सुबोध अधिकारी	९८५५ ०८३२ ७५	०५७-५२०३४४			

५.२. जिल्लास्थित विषयगत क्षेत्रका अगुवा संस्थाको भूमिका तथा जिम्मेवारी

विपद्का अवस्थामा प्रभावित समुदायलाई तत्काल जिल्लाको कुनै क्षेत्रमा परेको समस्या समाधानमा समन्वय गर्न जिल्लामा तोकिएको प्राविधिक क्षमता भएको तथा अधिकारप्राप्त व्यक्ति संस्था वा निकायहरू जिल्ला क्षेत्रगत अगुवा संस्थाको रूपमा क्रियाशील हुन्छन्। यस्ता क्षेत्रगत अगुवा संस्थाको काम कर्तव्य तथा जिम्मेवारी निम्नानुसार रहेको छ।

- विषयगत सदस्य संस्था (राष्ट्रिय/अन्तर्राष्ट्रिय गै.स.स., सरकारी निकाय, राष्ट्रसंघीय निकाय, रेडक्रस अभियानका सदस्य आदि) बीचमा उपयुक्त क्षेत्रगत समन्वय संयन्त्र स्थापना तथा व्यवस्थापन गर्ने
- राष्ट्रिय/स्थानीय तह, सरकारी निकाय, स्थानीय नागरीक समाज तथा अन्य सरोकारवाला निकाय बीच समन्वय गर्ने
- प्रत्येक क्षेत्रगत अगुवा संस्थाले सवै क्षेत्रगत सदस्य संस्थासंग समन्वय गरी आफ्नो विषयक्षेत्रमा विपद्को प्रकृतिमा आधारित प्रतिकार्य योजना (Scenario Based Response Plan) तर्जुमा गर्ने। यस अन्तर्गत विपद्को प्रकृति तथा योजना मान्यता, प्राथमिकताप्राप्त आपतकालिन कार्य तयारी, आपत्कालीन कार्य संवोधन गर्न प्राथमिकताप्राप्त पूर्वतयारी कार्य तयारी, प्राथमिकताप्राप्त पूर्वतयारी कार्यका लागि विद्यमान खाडल पहिचान, विषयगत कार्ययोजना आदि पर्दछन्
- नयाँ आपत्कालीन अवस्थाका लागि पर्याप्त आकस्मिक योजना तथा पूर्वतयारीको प्रत्याभूति गराउने
- क्षेत्रगत सहभागीहरू सम्बन्धीत नीतिगत मार्गदर्शन तथा प्राविधिक मापदण्डका वारेमा जानकारी राख्दछन् र सोही मापदण्डका आधारमा प्रतिकार्य गर्दछन् भन्ने कुराको प्रत्याभूति गराउने

- विषयगत क्षेत्रका समूहको प्रभाव र कार्यान्वयन योजनाको प्रगतिको समीक्षा गर्न तथा पर्याप्त प्रतिवेदन र प्रभावकारी सूचना प्रवाहको प्रत्याभूति दिन प्रभावकारी अनुगमन संयन्त्र स्थापना गर्ने
- मानवीय सहायतामा संलग्न साझेदार संस्थाका कर्मचारीको क्षमता विकासका लागि तालिम संचालन गर्न सहयोग गर्ने
- पूर्व निर्धारित प्राथमिकता प्राप्त आवश्यकता पूर्तिका लागि उपलब्ध स्रोत साधन/सुरक्ष आदिका आवश्यक क्षेत्रगत अगुवा संस्थाहरू अन्तिम सेवा प्रदायकका रूपमा जिम्मेवार हुन्छन् । प्रमुख जिल्ला अधिकारी तथा जिल्ला विपद् व्यवस्थापन समितिले स्रोत परिचालन कार्यमा सहयोग गर्ने
- यी संस्थाको कार्यक्षेत्र र कार्यक्रमको प्राथमिकताका आधारमा क्षेत्रगत साझेदारलाई समावेश गराउने

६. सहयोगी निकायहरूमा अपुग/अभाव (gap) देखिएका सामग्री, स्रोत साधन र क्षमता

- जिल्लास्थित सरकारी तथा गैर सरकारी संस्थाहरूको सेवा निरन्तरता योजना नरहेको
- मनसुन पूर्व सङ्कटासन्न क्षेत्रको पहिचान गरी सामान्य मर्मत सम्भार गर्न सक्ने दक्ष प्राविधिक तथा साधनहरूको उपलब्धतामा कमी
- आकस्मिक अवस्थामा पहिलो चरणमा लेखाजोखा गर्नका लागि स्वयंसेवकको तथ्यांक स्पष्ट नरहेको स्वयंसेवक तयार गरि बहुक्षेत्रीय दूरत लेखाजोखाका बारेमा अभिमुखीकरण गरी आवश्यक सामग्री उपलब्धमा गराउनु पर्ने
- बाढीपहिरो प्रभावित हुने अनुमान अनुसार खाद्य सामग्रीको जिल्ला र स्थानीय तहमा अपुग देखिने
- आवास र गैर खाद्य सामग्री अपुग देखिन्छ । जसले भूकम्पको समयमा झनै बढी अभाव रहने अनुमान गर्न सकिने
- हेटौंडा-११ मा निर्मित आपतकालिन भण्डार गृहमा आवश्यक पर्ने सामग्रीहरू ब्यवस्थित रूपमा भण्डारण गरी राख्नुपर्ने
- खोज तथा उद्धार कार्यका लागि नेपाल प्रहरी, नेपाली सेना र सशस्त्र प्रहरी बल नेपालको प्रतिबद्धता रहेको छ र सो सुरक्षा निकायहरूलाई २०७२ मा आएको भूकम्पका कारण उत्पन्न विपद् जस्तो अवस्थामा आवश्यक खोज तथा उद्धार सामग्री तथा तालिमको थप व्यवस्थापन गर्नुपर्ने देखिन्छ । तथापी अत्यावश्यक उद्धार सामग्रीहरूको थप बन्दोवस्त गर्न जरूरी देखिन्छ । सुरक्षा निकायहरूसँग उद्धारकार्यका सामानहरू अत्यन्तै न्युन अवस्थामा रहेको हुँदा निम्न उद्धारका लागि अत्यावश्यक सामानहरू हाल पनि अभाव रहेको
- सूचना तथा सही तथ्याङ्कको अभावमा राहत वितरणमा कठिनाई भइरहेको छ । वास्तविक सुचनाको लागि स्थानीय तहमा विपद् व्यवस्थापन समितिहरूलाई सक्रिय र दक्ष बनाउदै सूचनालाई ब्यवस्थित बनाउनु पर्ने
- आपतकालिन अवस्थामा सूचना तथा अन्य अत्यावश्यक कार्य सञ्चालनका लागि जिल्लामा आपतकालिन सञ्चालन केन्द्र (Emergency Operating Center) लाई थप क्रियाशिल बनाउनु पर्ने
- स्वास्थ्य तथा पोषणका क्षेत्रमा औषधिहरू भएपनि बेलामा पुग्ने गरेको छैन, घाइते तथा विरामीको लागि तत्काल आवश्यक पर्ने न्युनतम मौज्जात तयारी अवस्थामा राख्नु पर्ने
- सिफारिस र संचालन गर्दा लाग्ने खर्च (Referral Cost/Operation Cost) जिल्ला अस्पतालले व्यहोर्ने व्यवस्था नभएको
- महामारीको अवस्थामा सुरक्षित बास, लत्ता कपडाको अभाव हुने
- खानेपानीको अभावमा बिभिन्न रोगहरू देखापर्ने भएकाले छिटो भन्दा छिटो पानी शुद्धिकरण गर्ने वा शुद्ध पानी उपलब्ध हुने बातावरण सिर्जना गर्नु पर्दछ । जम्मा १५ हजार परिवारका लागि पानी शुद्धिकरणको सामग्री उपलब्ध हुने

- जिल्लाभरिका सबै क्षेत्रमा जान सकिने गरि सडक तथा अन्य यातायातलाई परिचालनका लागि तयारी गर्नुपर्ने
- बालबालिका, किशोरी, महिला तथा वृद्धवृद्धाको संरक्षणका लागि सहायता कक्ष सञ्चालन तथा मनोवैज्ञानिक परामर्शको प्रवन्ध गर्नु पर्ने
- महिला, बालबालिकाको खोजतलास तथा फेला परेकालाई संरक्षणको समस्या
- बालबालिकाको शिक्षा निरन्तर सञ्चालन गर्न अस्थायी तथा स्थायी सिकाई केन्द्र स्थापना तथा सञ्चालन, शैक्षिक सामग्री, पोशाक, पाठ्यपुस्तक लगायतका सामग्रीको समेत ब्यवस्था मिलाउनु पर्ने देखिन्छ जुन सामग्रीहरू अभाव देखिने

कार्यक्षेत्रगत रूपमा पूर्वतयारी तथा प्रतिकार्य कार्ययोजना

परिच्छेद ३ : समन्वय, खोज तथा उद्धार

विषयक्षेत्र	:	समन्वय, खोज तथा उद्धार
मुख्य विपद किसिम	:	बाढी, पहिरो, चट्याङ, भू-कम्प, वन डढेलो, आगलागी
क्षेत्रगत अगुवा	:	जिल्ला प्रशासन कार्यालय, मकवानपुर

१. विषयगत क्षेत्रको परिचय

विपद् व्यवस्थापनमा सूचना, समन्वय, खोज तथा उद्धारको भूमिका अत्यन्त महत्वपूर्ण छ। यो क्षेत्रले विपद् पूर्वतयारी र प्रतिकार्यका लागि आवश्यक सूचना सङ्कलन, समन्वय र नेतृत्व प्रदान गर्छ। यसले सबै सरोकारवालाहरूसँग समन्वय गरी सही समयमा सटीक सूचना प्रवाह गर्नुका साथै पूर्वचेतावनी जारी गरेर नागरिकको ज्यान र सम्पत्तिको सुरक्षा सुनिश्चित गर्छ। विपद्का बेला जनधन र संरचनामा ठूलो क्षति हुने तथा जनजीवन प्रभावित हुने भएकाले, तालिमप्राप्त जनशक्तिमार्फत खोज, प्राथमिक उपचार र उद्धार कार्य सञ्चालन गरिन्छ। यो प्रक्रियाले छोटो समयमा अधिकतम व्यक्तिको ज्यान र सम्पत्तिको रक्षा गर्ने लक्ष्य राखिएको छ।

१.१. अनुमानित अवस्था

मकवानपुर जिल्ला प्राकृतिक तथा मानवविसिर्जित विपद्हरूको उच्च जोखिममा पर्दछ। यस जिल्लाका क्षेत्रहरू बाढी, पहिरो, आगलागी, वन आगलागी, सडक दुर्घटना र भूकम्प जस्ता विपद्हरूप्रति संवेदनशील छन्। २०८१ साल असोज १० देखि १३ गते भएको भारी वर्षाले कुलेखानी जलाशयमा पानीको सतह बढेका कारण त्यसले क्षतिग्रस्त बाढी निम्त्यायी जिल्लामा ठूलो क्षति हुन पुगेको छ। यस्ता परिस्थितिहरूमा खोज तथा उद्धार टोलीहरूले महत्वपूर्ण भूमिका खेलेका छन्। उनीहरू प्रारम्भिक प्रतिक्रियाकर्ताका रूपमा उद्धार कार्य गर्दै क्षतिलाई न्यूनीकरण गर्नका लागि खटेका थिए। उद्धार टोली बाटो खुलाउने, आवश्यक परेका व्यक्तिहरूलाई जोखिमबाट उद्धार गर्ने तथा परिस्थितिअनुसार आवश्यक स्वास्थ्य सहायता प्रदान गर्ने कार्यमा लागि परेका थिए।

यस्तै, जिल्ला प्रशासन कार्यालयले सम्भावित प्राकृतिक विपद्को जोखिमबारे जानकारी प्रसारण गर्ने, सुरक्षित स्थानमा स्थानान्तरण गर्ने, तथा विपद्को सम्भावित संकेत देखिएमा तत्काल सरोकारवाला निकायहरूसँग समन्वय र पूर्वतयारी, उद्धार तालिमहरू तथा सुरक्षा उपायहरू कार्यान्वयन गरी क्षति न्यूनीकरण गर्ने आवश्यक उपायहरू अपनाउने जिम्मेवारी पनि वहन गर्दछ।

यस क्षेत्रमा सरकारी तथा गैरसरकारी निकायहरू संलग्न छन्, जसले आवश्यकताअनुसार विपद् पूर्वतयारी र प्रतिकार्यका लागि सहकार्य गर्छन्। यस समितिको नेतृत्व मकवानपुर जिल्ला प्रशासन कार्यालयले गर्दछ, भने यसमा स्थानीय सरकार, राष्ट्रिय सुरक्षा निकायहरू र नेपाल रेडक्रस सोसाइटी जस्ता गैर सरकारी संस्थाहरू सदस्यका रूपमा संलग्न छन्। यी सदस्यहरूले यस दस्तावेजमा उल्लेखित कार्ययोजनाअनुसार जिल्ला भित्र विपद् व्यवस्थापनक लागि पूर्वतयारी गर्न तथा कुनै विपद् परेको खण्डमा आवश्यक कदमहरू चाल्न प्रतिज्ञाबद्ध छन्।

२. विपद्ले पुर्याउन सक्ने असरको अवस्था

भौगोलिक अवस्थिति, भूबनोट एवं भौगर्भिक संरचना समेतका आधारमा नेपाल विपद्का दृष्टिकोणले अत्यन्तै संवेदनशील स्थानमा रहेको छ। विपदजन्य प्रकोपका हिसाबले बढी प्रभावित जिल्लाका रूपमा मकवानपुरमा समेत विपद्का कारणबाट वर्षेनी ठूलो जनधनको क्षति हुने गरेको छ। वि सं २०७२ सालको भूकम्पबाट समेत अति प्रभावित जिल्लाका रूपमा रहेको मकवानपुरमा वर्षेनी हुने विभिन्न मनसुनजन्य, आगलागीजन्य, चट्याङजन्य प्राकृतिक तथा मानवविसिर्जित विपद्बाट जिल्लाभित्र रहेका निजी तथा

सार्वजनिक संरचना, जिल्लावासी एवं नागरिकहरू नियमित रूपमा प्रभावित हुने गरेका छन्। २०८१ असोज १० देखि १२ गतेसम्म परेको अविरल वर्षाका कारण कुलेखानी जलाशयमा पानीको सतह बढेर बाढी आएका कारण मकवानपुर जिल्लामा रहेका तल्लो तटीय क्षेत्रका पालिका र उक्त वर्षाका कारण अन्य पालिकाहरू समेत प्रभावित भएका छन्। बाढीले पारेको क्षति आधारमा इन्द्रसरोवर गाउँपालिका, बकैया गाउँपालिका र भिमफेदी गाउँपालिका पूर्ण रूपमा प्रभावित भई नेपाल सरकारबाट विपद् संकटग्रस्त क्षेत्र समेत घोषणा भएका छन्।

उक्त विपद्का कारण मकवानपुरलाई राजधानीसँग जोड्ने मुख्य राजमार्गहरू कान्ति लोकपथ, प्रादेशिक सडकहरू मध्ये भैसे-कुलेखानी-फाखेल-काठमाण्डौ सडक, कुलेखानी-सिस्नेरी-दक्षिणकाली सडक, कुलेखानी-मार्खु-चित्लाङ सडक, चित्लाङ-थानकोट सडक, कुलेखानी-चखेल-मातातीर्थ सडक समेत अवरुद्ध भएका थिए।

भारी वर्षाका कारण सो विपद्बाट कारण १० जना मानिसहरूको ज्यान समेत गएको अवस्था छ भने ६ जना व्यक्तिहरू घाइते भएका छन्। स्थानीय तहहरूबाट प्राप्त विवरण समेतका आधारमा उक्त विपद्बाट १३४ वटा निजी आवासमा पूर्ण क्षति भएको छ भने १८३ वटा आवासहरू आंशिक क्षति भएका छन्। स्थानीय, प्रादेशिक र राष्ट्रिय राजमार्ग गरी ५१ वटा सडकहरूमा करीब ५३ करोड क्षति पुगेको छ। १४ वटा पुलहरूमा क्षति पुगेको छ। करीब २३,०७९ रोपनीमा लगाईएको कृषि बालीमा क्षति पुगेको छ भने ४,१३६ वटा पशु चौपायाहरू मरेका छन्। पूर्वाधारतर्फ ३१ वटा खानेपानी, ७ वटा विद्युत संरचनाहरू, र २० अन्य पूर्वाधारहरूमा क्षति पुगेको छ। मकवानपुर जिल्ला भित्र करीब १ अर्ब ४२ करोड १९ लाख ८४ हजार २ सय रुपैयाँ बराबरको क्षति भएको प्रारम्भिक अनुमान छ।

३. विषयगत उद्देश्य

समन्वय, सूचना सङ्कलन, विश्लेषण र प्रवाहका वैकल्पिक उपायहरू पहिचान गरी सम्वन्धित क्षेत्र र सरोकारवालालाई सही सूचना उपलब्ध गराई विपद् प्रतिकार्यलाई समन्वयात्मक बनाउन सुनिश्चितता प्रदान गर्नु यस क्षेत्रको प्रमुख उद्देश्य हुनेछ। जिल्लाका सङ्कटासन्न गाउँपालिकामा विपद् परेको अवस्थामा प्रभावित मानिसको उद्धार गर्नु र आपत्कालीन रूपमा प्राथमिक उपचार गर्नु मानवीय सहयोगको पहिलो कार्य हो। विपद्मा परेका व्यक्तिको खोजी गरी उद्धार गर्नु, घरपालुवा पशुको उद्धार र समुदायको धनसम्पत्तिको सुरक्षा गर्नु यस क्षेत्रको दायित्व हुनेछ। योजनाका समष्टिगत उद्देश्य निम्नअनुसार हुनेछन्:

- विपद्को समयमा सरकार, दातृ तह, सबै क्षेत्र (Cluster), सहयोगी संस्था तथा नागरिक समाजबीच समन्वय कायम गर्नु
- निर्धारित समयभित्र “बहुक्षेत्र द्रुत लेखाजोखा विश्लेषण (Multi Cluster Initial Rapid Assessment – MIRA)” गर्न आवश्यक समन्वय गर्नु र MIRA कार्यदललाई सहयोगको व्यवस्था मिलाउनु
- सूचना प्रवाहको वैकल्पिक उपाय पहिचान गरी सूचना प्रवाहलाई सुनिश्चित गर्नु
- नियमित रूपमा अनुगमन गरी क्षेत्रहरूलाई पृष्ठपोषण दिनु
- प्रतिकार्यका सन्दर्भमा आवश्यकता अनुसार क्षेत्र र केन्द्रमा सम्पर्क र समन्वय गर्नु

४. मानवीय सहयोगका मापदण्ड

- विपद् लगत्तै उपकरणसहित खोजी तथा उद्धार (SAR) टोली खटाउने र विपद् सम्वन्धी सूचना संकलन
- समन्वय बैठक र प्रतिवेदनका बारेमा जानकारी गराउने
- सबैलाई न्यायोचित रूपमा प्रभावको आधारमा प्राथमिकीकरण गरि उद्धारकार्यलाई प्रभावकारी बनाउने र सो को अनुगमन गर्ने
- अवस्था हेरी आवश्यकतामा आधारित रहेर मिरा (MIRA) टीम खटाउने
- परिस्थितिका बारेमा दैनिक विपद् सम्वन्धी विवरण संकलन गर्ने

- शिविर समन्वय तथा शिविर व्यवस्थापन (CCCM) को अनुगमन तथा विस्तृत विवरण संकलन गर्ने
- नियमितरूपमा समाचार माध्यमका लागि घटना सम्बन्धी समाचार पठाउने र सकारात्मक समाचार सम्प्रेषण गर्ने
- नियन्त्रण तथा मानवीय सहयोगसम्बन्धी मापदण्ड कायम गर्ने सांस्कृतिक, सामाजिक तथा आर्थिक रूपमा स्वीकार गर्न सकिने सामाग्री-दाता/सहयोग उपलब्ध गराउने तर सो सस्थावाट प्रत्यक्ष वितरण गर्न नदिने
- उद्धार समितिलाई सक्रिय पार्ने (अनुगमन तथा मूल्याङ्कन र प्रतिवेदन)

५. प्राथमिक उपचार

- सुरक्षा निकायसँग समन्वय तथा सहकार्यमा प्राथमिकताका आधारमा घाईतेहरूको प्राथमिक उपचार नेपाल रेडक्रस सोसाइटीको स्वयंसेवक मार्फत गराउने
- सुरक्षा निकायबाट खटिएका स्वास्थ्य टोलीद्वारा प्राथमिक उपचार तथा थप उपचारका लागि व्यवस्था गर्ने
- प्रकोप प्रभावित स्थलका सबैभन्दा नजिकका स्वास्थ्य सस्थाका स्वास्थ्यकर्मी परिचालन गरी स्वास्थ्यकार्य सहज बनाउने

057-412828, 9855070728

६. विषयगत क्षेत्रका सदस्य संस्थाहरूको सम्पर्क विवरण

क्र.सं.	क्षेत्रगत साझेदारहरूको नाम	सम्पर्क
१	जिल्ला प्रशासन कार्यालय	९८५५०३०४९५/०५७-५२०४९५२५२००१२
२	नेपाली सेना	९८४५२९३७३९
३	नेपाल प्रहरी	९८५९२८९८२०
४	सशस्त्र प्रहरी बल	९८५९३२६६५३
५	राष्ट्रिय अनुसन्धान विभाग	९८५५०६७४१७
६	कृषि विकास कार्यालय, चितवन	०५६-४९३११५/९८५५०५९५७०
७	पशु सेवा कार्यालय, मकवानपुर	०५७-४१२८२८/९८५५०७०७२८
८	जिल्ला समन्वय समिति मकवानपुर	०५७-५७५२०९५०/९८५५०११२२२
९	हेटौंडा उपमहानगरपालिका	९८५५०३८५४३
१०	थाहा नगरपालिका	९८५५०८९३४५
११	वागमती गाँउपालिका	९८५५०७२०७२
१२	बकैया गाँउपालिका	९८४५०५७३२७
१३	मकवानपुरगढी गाँउपालिका	९८४५४६१०८०
१४	भीमफेदी गाँउपालिका	९८५५०६८२८६
१५	इन्द्रसरोवर गाँउपालिका	९८४१४९२३६३
१६	कैलास गाँउपालिका	९८५५०७७२६६
१७	राक्सीराड गाँउपालिका	९८५५०६९४०५

क्र.सं.	क्षेत्रगत साझेदारहरूको नाम	सम्पर्क
१८	मनहरी गाउँपालिका	९८५५०६७४१४
१९	नेपाल रेडक्रस सोसाइटी मकवानपुर	९८४५६१४३६२, ९८४५०२८७११
२०	प्लान इन्टरनेशनल मकवानपुर एकाई	९८४८७७५०९८
२१	पत्राकार महासंघ	९८५५०६७१५०
२२	ग्रामीण जागरण तथा विकास संगठन नेपाल (राडो नेपाल)	९८५५०७०३८०
२३	नेपाल विद्युत प्राधिकरण	९८६५४०९१५२
२४	नेपाल टेलिकम	९८५१०४५६६६

७. विपद् पूर्वतयारी कार्ययोजना

खोज तथा उद्धार कार्यको मुख्य जिम्मेवारी जिल्ला विपद् व्यवस्थापन समिति, क्षेत्रगत प्रमुख, स्थानीय पालिकाहरूको रहेको हुन्छ जसले निम्नानुसारका प्रमुख कार्यहरू गर्दछन ।

- खोज तथा उद्धारका लागि विषयगत समितिका संरचनाभिन्न रहेका क्षेत्रगत अगुवाहरूको क्षमता अभिवृद्धि गर्न तालिम, कृत्रिम अभ्यास, सेमिनार आदि कार्यक्रमहरू संचालन गर्ने
- जिल्लामा परिचालन हुने जनशक्ति तथा श्रोतसाधनको यकिन गरी तयारी हालतमा राख्ने
- अपुग उद्धारका सामानहरू प्राप्तीका लागि समयमै आवश्यक पहल गर्ने
- आवश्यकता अनुसार विषयगत क्षेत्रहरूको समन्वयात्मक बैठक आयोजना गर्ने
- स्थानीय तहहरूबाट प्राप्त हुने जनशक्ति तथा श्रोतसाधनको पहिचान र नक्सांकन गर्ने
- खोज तथा उद्धारका लागि कार्यदल गठन गरी परिचालन हुँदा अपनाउनुपर्ने सतर्कता तथा उत्तरदायित्वका विषयमा अनुशिक्षण तथा प्रयोगात्मक तालिम दिने
- आपतकालिन आवासका लागि सुरक्षित स्थानको पहिचान गरी अभिलेख राख्ने (परिशिष्ट क मा उल्लेख भएका मध्येबाट)
- आवश्यकताको पहिचान गरी चिकित्सकहरूको व्यवस्था गर्ने
- अन्य विषयगत क्षेत्रहरूलाई पूर्ण तयारी अवस्थामा राख्ने

८. विपद् पूर्वतयारी र प्रतिकार्य योजना

८.१. पूर्वतयारी योजना

क्र.सं.	क्रियाकलाप	जिम्मेवारी	सहयोगी	सहयोगी
१	विपद्मा उद्धारका लागि परिचालन हुने उद्धारकर्मीको चयन गरी कार्यदल गठन गर्ने	क्षेत्र प्रमुख	नेपाल प्रहरी, सप्रबल, नेपाली सेना	नेपाल प्रहरी, सप्रबल, नेपाली सेना
२	उद्धारको लागि थप जनशक्ति आवश्यक परेमा थप गर्न सकिने गरी वैकल्पिक उद्धारकर्मीको व्यवस्था मिलाउने	क्षेत्र प्रमुख	नेपाल प्रहरी, सप्रबल, नेपाली सेना, नेपाल सरकार	नेपाल प्रहरी, सप्रबल, नेपाली सेना, नेपाल सरकार

क्र.सं.	क्रियाकलाप	जिम्मेवारी	सहयोगी	सहयोगी
३	तत्कालीन उद्धारको लागि स्थानीय तहबाट प्राप्त हुने जनशक्ति, उद्धारका लागि आवश्यक पर्ने साधनको पहिचान र नक्साङ्कन गर्ने	क्षेत्र प्रमुख	जि.स.स., ने.रे.सो., अःगै.स.स., सुरक्षा तह	जि.स.स., ने.रे.सो., अःगै.स.स., सुरक्षा तह
४	उद्धार कार्यदललाई मानवीय सहयोग तथा उद्धारकार्यमा परिचालन हुँदा अपनाउनु पर्ने सतर्कता, उत्तरदायित्वजस्ता विषयमा अनुशिक्षण दिने	जि.वि.व्य.स.	जि.स.स., दातृ तह, ने.रे.सो., अःगै.स.स.	जि.स.स., दातृ तह, ने.रे.सो., अःगै.स.स.
५	खोज तथा उद्धार कार्यदललाई प्रयोगात्मक तालिम दिइ जिल्ला स्तरीय नमुना अभ्यास गर्ने .	क्षेत्र प्रमुख	जि.वि.व्य.स., ने.रे.सो., अःगै.स.स. र नेपाली सेना.	जि.वि.व्य.स., ने.रे.सो., अःगै.स.स. र नेपाली सेना.
६	आपत्कालीन आवासको लागि सुरक्षित स्थानको पहिचान (गाँउपालिका भवन, विद्यालय, मदरसा, मन्दिर तथा देवालयको खुल्ला स्थान, सरकारी तथा सार्वजनिक निकायहरूका खुल्ला स्थान, चौर, निजी संघसंस्थाका व्यवसायिक संरचना, पार्टी प्यालेस, सामुदायिक सेल्टर आदि)	क्षेत्र प्रमुख र गाउ उपनपा /नगर/	जि जि.वि.व्य.स., गाँउपालिका, सुरक्षा तह	, जि जि.वि.व्य.स., गाँउपालिका, सुरक्षा तह
७	स्वास्थ्य तथा पोषण क्षेत्रसँग समन्वय गरी प्राथमिक उपचार सामग्रीको व्यवस्था र स्वास्थ्यकर्मीको उपलब्धता बारे निजी तथा सरकारी संघ संस्था संग सम्झौता गर्ने	क्षेत्र प्रमुख/ गाउ उपनपा /नगर/	स्वास्थ्य क्षेत्र, स्वास्थ्य कार्यालय	स्वास्थ्य क्षेत्र, स्वास्थ्य कार्यालय
८	खोज तथा उद्धारसम्बन्धी कार्यको लागि अनुगमन टोली गठन गर्ने	क्षेत्र प्रमुख	नागरिक समाज, ने.रे.सो.	राजनीतिक दल, नागरिक समाज, ने.रे.सो.

८.२. प्रतिकार्य योजना

क्र.सं.	प्रतिकार्यसम्बन्धी क्रियाकलाप	जिम्मेवारी	सहयोगी	समयावधि
१	समन्वय तथा व्यवस्थापन प्रारम्भ गर्ने	जि.वि.व्य.स.	सुरक्षा निकायहरू	विपद् आउनासाथ
२	स्थानीय स्वयंसेवक परिचालन गर्ने	जि.वि.व्य.स.	ने.रे.सो., पालिका, सुरक्षा निकायहरू, राजनैतिक दलहरू	विपद् आउनासाथ
३	उद्धार कार्यदल परिचालन गर्ने	जिल्ला सुरक्षा समिति	सुरक्षा निकायहरू, पालिका	विपद् आउनासाथ
४	प्रभावित क्षेत्रको सुरक्षा प्रबन्ध मिलाउने	जिल्ला सुरक्षा समिति	सुरक्षा निकायहरू, पालिका	विपद् आउनासाथ
५	बाढी, पहिरो र अन्य प्रकोपबाट उच्च प्रभावित स्थलको पहिचान गरी उद्धारको प्राथमिकता निर्धारण गर्ने	उद्धार कार्यदल	सुरक्षा निकायहरू, पालिका, ने.रे.सो.	बाढी आउनासाथ
६	डुबेका, बगेका र भत्किएका घरहरू पहिचान गर्नेच	उद्धार कार्यदल	सुरक्षा निकायहरू, पालिका, ने.रे.सो.	स्थिति सामान्य नभएसम्म
७	विशेषगरी महिला, बालबालिका, अपङ्गता भएका व्यक्तिहरूको पहिचान गर्ने, जेष्ठ	उद्धार कार्यदल	राजनीतिक दल, सुरक्षा निकायहरू, पालिका, ने.रे.सो.	प्रभावित को उद्धार नसकिएसम्म

क्र.स.	प्रतिकार्यसम्बन्धी क्रियाकलाप	जिम्मेवारी	सहयोगी	समयावधि
	नागरिकजस्ता सड्कटासन्न वर्गलाई खोज तथा उद्धारमा प्राथमिकता दिने			
८	सामान्य नागरिकको खोजी तथा उद्धारलाई निरन्तरता दिने	उद्धार कार्यदल	सुरक्षा निकायहरु, पालिका, ने.रे.सो.	प्रभावित को उद्धार नसकिएसम्म
९	प्रभावित नागरिकका बहुमूल्य सम्पत्ति सुरक्षा गरी निकाल्ने	उद्धार कार्यदल	सुरक्षा निकायहरु, पालिका, ने.रे.सो.	उद्धार नसकिएसम्म
१०	प्रभावित क्षेत्रका घरपालुवा पशुको उद्धार गर्ने	उद्धार कार्यदल	सुरक्षा निकायहरु, पालिका, ने.रे.सो.	उद्धार नसकिएसम्म
११	प्रभावित क्षेत्रको सुरक्षाका लागि स्थानीय तहसँग समन्वय गरी सुरक्षा समिति गठन गर्ने र परिचालन गर्ने	जिल्ला सुरक्षा समिति	सुरक्षा निकायहरु, पालिका	आवश्यकता अनुसार
१२	प्रभावित क्षेत्रमा, हिंसा, लुटपाटका घटना हुन नदिन आवश्यक सुरक्षा व्यवस्था ागर्ने	जिल्ला सुरक्षा समिति	सुरक्षा निकायहरु, पालिका	आवश्यकता अनुसार
१३	बाढीमा परी घाइते भएका व्यक्तिको प्राथमिक उपचार गर्ने र अस्पताल पुऱ्याउने प्रबन्ध मिलाउने	उद्धार कार्यदल	स्वास्थ्य कार्यदल, ने.रे.सो.,	उद्धार र प्राथमिक उपचार नभएसम्म
१४	राहत वितरण कार्यमा सुरक्षा व्यवस्था गर्ने	जिल्ला सुरक्षा समिति	उद्धार र सुरक्षाको विषयमा आवश्यक सूचना संकलन गरी प्रतिवेदन तयार गर्ने	नियमित रूपमा
१५	निम्नअनुसार अभिलेख तयार गर्ने <ul style="list-style-type: none"> ➤ उद्धार गरिएका व्यक्ति ➤ बेपत्ता वा मृत्यु भएका व्यक्ति ➤ नष्ट भएका घर, विद्यालय वा अन्य भौतिक सम्पत्ति ➤ मरेका घरपालुवा पशु ➤ क्षतिग्रस्त भौतिक सम्पत्ति ➤ क्षतिग्रस्त बाली र खेतीयोग्य भूमि 	जिल्ला सुरक्षा समिति	गाँउपालिका, जि.वि.व्य.स., सा.प्र.व्य.स., ने.रे.सो.	नियमित रूपमा
१६	उद्धारकार्यको अनुगमन गरी प्रतिवेदन तयार गर्ने र सरोकारवाला तहमा पठाउने	जिल्ला सुरक्षा समिति	सुरक्षा निकायहरु	स्थिति सामान्य नभएसम्म

९. उद्धारमा परिचालन हुन सक्ने जनशक्ति

क्र. सं.	निकाय	स्वयम सेवक	स्वास्थ्यकर्मी	कैफियत
१	नेपाली सेना	१०४	८-१०	१ डाक्टर सहित एम्बुलेन्सको सुबिधा, नम्बर ७ फि. ए.
२	नेपाल प्रहरी	१२५	५-७	एम्बुलेन्स नभएको
३	सशस्त्र प्रहरी बल नेपाल नं १४ गण हेडक्वाटर	१५०	५-७	१ डाक्टर र १५ सिटे एम्बुलेन्स

क्र. सं.	निकाय	स्वयम सेवक	स्वास्थ्यकर्मी	कैफियत
४	हेटौंडा उपमहानगरपालिका	४०	२०	एम्बुलेन्स नभएको
५	इन्द्रसरोवर गाउनपालिका	१०	१०	२ वटा एम्बुलेन्स उपलब्ध
६	मनहरी गाउँपालिका	२०	२०	२ वटा एम्बुलेन्स उपलब्ध
७	बकैया गाउँपालिका	४०	६०	३ वटा एम्बुलेन्स उपलब्ध
८	बागमती गाउँपालिका	४०	२५	२ वटा एम्बुलेन्स उपलब्ध
९	मकवानपुरगढी गाउँपालिका	१२-१५	१५	एम्बुलेन्स नभएको
१०	राक्सिरांग गाउँपालिका	४५	४०	१ वटा एम्बुलेन्स उपलब्ध
११	भीमफेदी गाउँपालिका	२०	१०	एम्बुलेन्स नभएको
१२	कैलाश गाउँपालिका	२०	५९	२ वटा एम्बुलेन्स उपलब्ध
१३	थाहा नगरपालिका	१००	७	४ वटा एम्बुलेन्स उपलब्ध तर जीर्ण अवस्थामा
१४	नेपाल रेड क्रस सोसाइटी	१००	३०	२ वटा एम्बुलेन्स उपलब्ध
१५	मानवीय सहायतामा संलग्न अन्य संघ/संस्थाहरु			

श्रोत: शीतलहर आकाशमिक योजना २०८१

क्र.सं.	क्रियाकलाप	जिम्मेवार निकाय	सहयोगी निकाय	समय/सीमा
पूर्वतयारी कार्ययोजना				
१	मनसुन पूर्व सबै विषयक्षेत्रहरूको (Cluster) छुट्टाछुट्टै बैठक सञ्चालन गर्ने। सदस्यहरूको जिम्मेवारी तोक्ने। प्रतिकार्यका लागि तयारी अवस्थामा रहने। IMPACT BASED FORECASTING का लागि समन्वय गर्ने।	जिल्ला विपद् व्यवस्थापन समिति, स्थानीय विपद् व्यवस्थापन समिति	DEPARTMENT OF HYDROLOGY & METROLOGY , सम्बन्धित विषयगत कार्यालयहरू	जेठ मसान्त
२	अभ्यास मनसुन TTX,FTX संचालन गर्ने	श्री श्री गोरख बहादुर गण, सुपारेटार ब्यारेक	जिल्ला विपद् व्यवस्थापन समिति	जेठ मसान्त
३	जिल्ला विपद् व्यवस्थापन कोषलाइ अद्यावधिक राख्ने।	जिल्ला विपद् व्यवस्थापन समिति	जिल्ला प्रशासन कार्यालय	जेठ मसान्त

क्र.सं.	क्रियाकलाप	जिम्मेवार निकाय	सहयोगी निकाय	समय/सीमा
4	मनसुनका कारण हुने विपद् जोखिमका सम्भावित क्षेत्रका जनप्रतिनिधि तथा नागरिकहरू र साझेदार निकायहरू र सम्पर्क व्यक्तिको विवरण अद्यावधिक गर्ने।	जिल्ला विपद् व्यवस्थापन समिति, स्थानीय विपद् व्यवस्थापन समिति	सम्बन्धित विषयगत कार्यालयहरू र DEOC	जेठ मसान्त
5	जोखिमयुक्त स्थानमा पूर्व चेतावनी (Early Warning) का लागि प्रत्येक स्थानीय तहले प्रत्येक वडाका लागि कम्तिमा १/१ वटा माइक तथा साइरन खरिद गरी तयारी अवस्थामा राख्ने।	स्थानीय विपद् व्यवस्थापन समिति	जिल्ला विपद् व्यवस्थापन समिति स्थानीय तह	असार 15 सम्म
6	जोखिम स्थानमा विपद् सम्बन्धी जनचेतनामूलक छापा सामग्री वितरण गर्ने साथै सञ्चार माध्यमबाट विपद् सचेतना सम्बन्धी प्रचार प्रसार गर्ने, गराउने।	जिल्ला विपद् व्यवस्थापन समिति, स्थानीय विपद् व्यवस्थापन समिति	विपद् क्षेत्रमा काम गर्ने गैर सरकारी संस्थाहरू स्थानीय सञ्चार माध्यम, स्थानीय तह	जेठ मसान्त/ निरन्तर
7	सबै गाउँपालिका, वडाहरूमा विपद् समितिलाई सक्रिय बनाउने, कम्तीमा ५/५ जनाको खोज तथा उद्धारकर्ता (CSSR) समूह निर्माण, तालिम र विकास	सबै गाउँपालिका	विभिन्न संघसंस्थाहरू	तुरुन्तै
8	जिल्ला तथा स्थानीय स्तरमा उपलब्ध खोज तथा उद्धार सामग्रीहरूको सूची तयार गरी व्यवस्थापन गर्ने।	जिल्ला विपद् व्यवस्थापन समिति, स्थानीय विपद् व्यवस्थापन समिति DEOC	स्थानीय तह LEOC	तुरुन्तै
9	मनसुनका कारण हुने विपद् व्यवस्थापन कार्यसग सम्बन्धित विषयगत कार्यालय प्रमुखहरू मनसुन अवधिभर कार्यालयमा नै रहने, चनाखो रहने, विशेष कारणबश कार्यालय छाड्न परेमा कार्यसम्पादनमा असर नपर्ने सुनिश्चित गर्ने।	जिल्ला प्रशासन कार्यालय	सम्बन्धित कार्यालय प्रमुख	निरन्तर
10	सबै स्थानीय तह र कार्यालयमा विपद् सम्पर्क व्यक्ति तोक्ने।	सम्बन्धित कार्यालय प्रमुख	-	तुरुन्तै
१1	एकद्वार प्रणालीबाट मात्र विषयगत निकायको सूचना आदान प्रदान गर्ने।	- क्लष्टर लिड निकाय - जिल्ला प्रशासन कार्यालय	-	निरन्तर

क्र.सं.	क्रियाकलाप	जिम्मेवार निकाय	सहयोगी निकाय	समय/सीमा
१२	सबै स्थानीय तहमा हेलिप्याड निर्माण सञ्चालन।	सम्बन्धित गाउँपालिका	सुरक्षा निकायहरू	
१३	धुञ्चे,मैलुङ,स्याफ्रुवेशी, टिमुरे, मान्चेत लगाएतका क्षेत्रमा रहेका हेलिप्याडहरू तयारी अवस्थामा राख्ने	- सबै सुरक्षा निकायहरू - स्थानीय निकाय		
१४	सबै स्थानीय तहहरूमा Ware House को निर्माण गर्ने।	सबै गाउँपालिकाहरू		
१५	प्रत्येक गाउँपालिकास्तरमा आपतकालीन कार्यसञ्चालन केन्द्र (LEOC) को कार्य सञ्चालन गर्ने।	सबै गाउँपालिका		

प्रतिकार्य कार्ययोजना

१	विपद्को जानकारी पश्चात जिल्ला विपद् व्यवस्थापन समितिको अध्यक्षले तुरुन्तै उद्धार तथा राहत कार्यका लागि निर्देशन दिने	जिल्ला विपद् व्यवस्थापन समिति	Cluster Head, सुरक्षा निकाय, गैर सरकारी संस्था	तुरुन्तै
२	उद्धार तथा राहत कार्यका लागि सबै Cluster हरूलाई परिचालन गर्ने।	जिल्ला विपद् व्यवस्थापन समिति	गैर सरकारी संस्था	निरन्तर
३	द्रुत लेखाजोखा (Initial Rapid Assessment) सम्बन्धी फारम प्रयोग गरी तत्कालीन मानवीय सहयोगका लागि सूचना संकलन गर्ने।	जिल्ला विपद् व्यवस्थापन समिति	सुरक्षा निकाय, रेडक्रस, गैर सरकारी संस्था	तत्कालै
४	विपद् व्यवस्थापनसँग सम्बन्धित क्लष्टर हेड, स्थानीय तहका प्रमुख, विपद् सम्पर्क व्यक्तिहरूको सम्पर्क सुत्र तयार गरी विपद्को सूचना प्राप्त भएपश्चात SMS/ WHATSAPP/ VIBER/ MESSANGER जस्ता उपयोगी माध्यम मार्फत जानकारी गराउने व्यवस्था मिलाउने।	जिल्ला प्रशासन कार्यालय	Cluster Team	घटना घटेको जानकारी पाएको १० मिनेटभित्र
५	प्रभावकारी रूपमा राहत तथा उद्धारका लागि स्थानीय विपद् व्यवस्थापन समितिलाई क्रियाशिल बनाउने।	जिल्ला विपद् व्यवस्थापन समिति	जिल्ला समन्वय समिति	निरन्तर
६	सुरक्षित स्थानहरूको पहिचान गरी सरोकारवाला व्यक्ति निकायलाई जानकारी गराउने।	स्थानीय विपद् व्यवस्थापन समिति	स्थानीय तह, सुरक्षा निकाय	तुरुन्तै

८	सूचना संकलन र प्रवाहका लागि पालिकास्तरमा रहेको आपतकालीन कार्यसञ्चालन केन्द्र (LEOC) सँगको सम्पर्कमा रहने	DEOC	जिल्ला प्रशासन कार्यालय	निरन्तर
९	स्थानीय तह तथा विपद् व्यवस्थापन सम्वद्ध संघ संस्थाहरूसँगको समन्वयमा स्रोत परिचालन गर्ने।	जिल्ला विपद् व्यवस्थापन समिति	जिल्ला समन्वय समिति, स्थानीय तह	तुरुन्तै/निरन्तर
१०	अत्यावश्यक सेवा (सञ्चार, विद्युत लगायत) प्रवाहलाई यथाशक्य चाँडो संचालनमा ल्याउने व्यवस्था मिलाउने।	जिल्ला विपद् व्यवस्थापन समिति	नेपाल टेलिकम, विद्युत प्रधिकरण सडक डिभिजन कार्यालय	तुरुन्तै/ यथाशक्य चाँडो
११	विपद् अवस्था विश्लेषण गरी विपद् व्यवस्थापनका लागि प्रदेश तथा केन्द्र सरकारसँग समन्वय गर्ने	जिल्ला विपद् व्यवस्थापन समिति	स्थानीय तह	निरन्तर

परिच्छेद ४ : खाद्य सामग्री तथा कृषि

विषयक्षेत्र	:	खाद्य सामग्री तथा कृषि
मुख्य विपद किसिम	:	बाढी, पहिरो, चट्याङ, भू-कम्प, वन डढेलो, आगलागी
क्षेत्रगत अगुवा	:	कृषि विकास कार्यालय, चितवन

१. विषयगत क्षेत्रको परिचय

मकवानपुर जिल्लाको कुल क्षेत्रफलको २५% जमिन खेतियोग्य रहेको छ | जिल्लाको ७५% भूभाग पहाडी र २५% भूभाग समथर रहेको छ | मध्ये पहाड र भित्रि मधेशले बनेको भू-बनोटमा विभिन्न कृषि उपज, पशु चौपाया आदीको उत्पादन हुने गर्दछ | मध्ये पहाडको उच्च भूभागमा बेमौसमी तरकारी खेति, आलु खेति, हिउँदे फलफुल खेति गरिन्छ भने तल्लो भूभागमा अगौटे तरकारी, आलु तथा खाद्यान्न बालीको उत्पादन गरिन्छ | साथै चुरे पर्वत र महाभारत पर्वतश्रृंखला बिचको भित्रि मधेशको भूभागमा बेसीहरुमा अगौटे तरकारी तथा खाद्यान्न बाली उत्पादन हुने गर्दछ |

जलवायु परिवर्तन तथा वर्षभरि हुने विभिन्न विपद जस्तै बाढी, पहिरो, चट्यांग, भू कम्प, आगलागीको मुख्य शिकार कृषि क्षेत्र नै हुने भएकाले त्यस्ता विपदका कारण यस जिल्लाको कृषि, पशुपन्छी, मत्स्य ब्याबसाय पनि प्रभावित हुने गरेको छ | विभिन्न विपद मध्ये कृषि क्षेत्रका लागि भारी वर्षा संगै हुने बाढी, पहिरो र भू-स्खलन नै क्षतिको मुख्य कारण रहेको पाइन्छ | यसका साथै विभिन्न समयमा हुने खडेरीको समस्याले पनि कृषि क्षेत्रमा क्षति पुर्याउदै आएको छ |

१.१. अनुमानित अवस्था

विभिन्न विपद जस्तै बाढी, पहिरो, चट्यांग, भू कम्प, आगलागी, खडेरी आदिका कारण मकवानपुर जिल्लाको कृषि क्षेत्र प्रभावित हुने गरेको छ | वर्षायाममा हुने भारी तथा अनियमित वर्षाका कारण बर्षे बालीमा भारी क्षति हुने गरेको छ | भारी वर्षाले निम्त्याउने बाढी, पहिरो, भू-स्खलन साथै कटानीको समस्याले प्रमुख क्षति पुर्याउने गरेको छ | साथै खडेरी, उच्च तापक्रम आदिले पनि आंशिक रूपमा कृषि तथा पशुपन्छी क्षेत्रमा क्षति पुर्याउदै आएको पाइन्छ | वन तथा वन क्षेत्रले कुल क्षेत्रफलको ५९% ओगटेको छ | वनमा हुने आगलागीले पनि यस जिल्लाको कृषि संगै कृषि बन एवं वन पैदावारमा आधारित कृषि, पशुपन्छी उत्पादन प्रणालीमा असर पुर्याएको पाइन्छ |

२. विपदले पुर्याउन सक्ने असरको अवस्था

मौसमी तथा जलवायु जन्य परिवर्तनले सिधा प्रभाव पार्ने हुँदा बाढी, पहिरो, चट्यांग, भू कम्प, आगलागी, खडेरी आदि जस्ता विपदका कारण कृषि क्षेत्रको विभिन्न आयाममा क्षति पुग्दै आएको छ | बाढी, पहिरो, कटानी आदिले गर्ने तत्कालिन भौतिक क्षति संगै कृषि उत्पादन र उत्पादकत्व संग सम्बन्धित अन्य तत्वहरु समेतमा क्षति पुर्याइरहेको छ | अनियमित वर्षाका कारण नियमित बार्षिक बाली पात्रो नै फेरबदल हुने गरेको छ, जसले कृषि जन्य उपजको उत्पादनमा गम्भीर प्राभाव पार्ने गरेको छ | साथै बार्षिक बाली चक्रमा नै प्रभाव पार्ने भएकाले खाद्य तथा पोषण सुरक्षा देखि खाद्य आत्मनिर्भरतामा समेत असर पुगेको पाइन्छ | अनपेक्षित मौसमी परिवर्तनले गर्दा रोग तथा किराको समेत अप्रत्यासित प्रकोप बढेको पाइन्छ | पहिरोका कारण क्षेत्रगत रूपमा कृषियोग्य जमिनको क्षति हुने गरेको छ | सन् २०२४ को सेप्टेम्बरमा सम्पूर्ण देश संगै मकवानपुर जिल्लामा सामान्य भन्दा १७०% बढी वर्षा भएको थियो | करीब २३०७९ रोपनीमा लगाईएको कृषि बालीमा क्षति पुगेको छ भने ४१३६ वटा पशु चौपायाहरु मरेका छन् | पूर्वाधारतर्फ ३१ वटा खानेपानी, ७ वटा विद्युत संरचनाहरु, र २० अन्य पूर्वाधारहरुमा क्षति पुगेको छ | मकवानपुर जिल्ला भित्र करीब १ अर्ब ४२ करोड १९ लाख ८४ हजार २ सय रुपैयाँ बराबरको क्षति भएको प्रारम्भिक अनुमान छ | भारि वर्षाका कारण कृषि

उत्पादन, भौतिक संरचनामा गम्भीर क्षति भएको थियो | वनमा हुने आगलागीका कारण बन्यजन्तुको बासस्थान साथै चरण क्षेत्र समेत प्रभावित हुने भएकाले बन्यजन्तुहरूको कृषि क्षेत्रमा अतिक्रमण बढ्ने गरेको पाईन्छ |

३. विषयगत उद्देश्य

मकवानपुर जिल्लाको खाद्य, कृषि, पशुपन्छी तथा मत्स्य क्षेत्रको संरक्षण र प्रवर्द्धनका लागि कृषि पेशामा आवद्ध समुदायको जोखिम सामना गर्न सक्ने क्षमताको विकास गर्दै जोखिम न्यूनीकरणमा सामुदायिक रुपमा सशक्तिकरण गराउनु नै यस निकायको उद्देश्य रहेको छ |

- जोखिमयुक्त क्षेत्रमा कृषक/कृषि उद्यमीहरूलाई विपद् बारे जानकारी प्रवाह गर्ने
- विपद्बाट हुने क्षति न्यूनीकरण गर्न कृषकहरूलाई पुर्व तयारीका लागि आवश्यक पृष्ठपोषण गर्ने
- विपद्बाट हुने क्षतिको अनुकुलन क्षमताको विकास गर्ने
- विपद् उद्धार तथा राहतका लागि आवश्यक स्रोत साधनहरूको उचित ब्यवस्था गर्न सहजीकरण गर्ने
- विपद्मा परेका कृषि समुदायको पहिचान र क्षति मुल्यांकन तथा राहत सम्बन्धि कार्यक्रममा प्रक्रियागत सहजीकरण गर्ने
- जिल्ला स्थित जोखिममा रहेका स्थानीय तहहरूको विपद्को परिस्थिति हेरी संकटाभिमुखता विश्लेषण गरी स्थानीय श्रोत साधन र क्षमताको पहिचान गर्नु

विषयगत कार्यालयहरू

सि.नं.	कार्यालयको नाम	कार्यालय प्रमुख	सम्पर्क	ईमेल
1	खाद्य प्रविधि तथा गुण नियन्त्रण कार्यालय	काशीनाथ घिमिरे	०५७-४१२८१९ / ९८५५०८८५४३	rftqcohtd@gmail.com
2	साल्ट ट्रेडिङ कर्पोरेशन	मधुसुधन अधिकारी	०५७-४१२९३४ / ९८५५०६७७५२	stchtd79@gmail.com

४. विषयगत क्षेत्रका सदस्य संस्थाहरूको सम्पर्क विवरण

क्र.सं.	कार्यालय/स्थानीय तहको नाम	कार्यालय प्रमुख/शाखा प्रमुखको नाम	कार्यालयको फोन नं.	मोबाइल नं.	ईमेल
१	कृषि बिकास कार्यालय, चितवन	झलकनाथ कंडेल	०५६-४९३११५	९८५५०५९५७०	akcchitwan@gmail.com
स्थानीय तह					
१	हेटौडा उपमहानगरपालिका, मकवानपुर	प्रदिप रेग्मी	५७५९०१०२	९८६१२३६२०६	agriculture@hetaudamun.gov.np

क्र.सं.	कार्यालय/स्थानीय तहको नाम	कार्यालय प्रमुख/शाखा प्रमुखको नाम	कार्यालयको फोन नं.	मोबाइल नं.	इमेल
२	मकवानपुरगढी गाउँपालिका, मकवानपुर	गोपाल लम्साल		९८५५०६६८६२	mgadhikrishi@gmail.com
३	थाहा नगरपालिका, मकवानपुर	संजय तिवारी		९८४५१०६७६५	thahamunicipality@gmail.com
४	मनहरी गाउँपालिका, मकवानपुर	सर्मिला सुवेदी		९८४६३४४६५२	manaharimun@gmail.com
५	भिमफेदी गाउँपालिका, मकवानपुर	उज्वल राणा	५७४१००९५	९८६५५००५९६	bhimpheedi.rm@gmail.com
६	कैलाश गाउँपालिका, मकवानपुर	राहुल सेन्चुरी		९८६७२२९८३८	kailashrmkrishi@gmail.com
७	राक्सिराङ गाउँपालिका, मकवानपुर	संगम बि.क		९८४५७७५१८२	raksirang.rmc@gmail.com
८	ईन्द्रशरोवर गाउँपालिका, मकवानपुर	मिना कुमारी लामा		९८४९६८३८३६	Indrasarowarmun@gmail.com
९	वागमती गाउँपालिका, मकवानपुर	सृजना श्रेष्ठ		९८४५८११३६१	bagmatimun.makwanpur@gmail.com
१०	बकैया गाउँपालिका, मकवानपुर	भावना अधिकारी		९८४०५५८९९३	bakaiyaagri@gmail.com

क्र.स.	क्रियाकलाप	विषयगत जिम्मेवार निकाय	सहयोगी सदस्य निकायहरू	समय
पूर्वतयारी कार्ययोजना				
१	खाद्य तथा कृषि Cluster बैठक सञ्चालन गर्ने। खाद्य तथा कृषि सहयोगको नक्साङ्कन गर्ने।	कृषि विकास कार्यालय, चितवन	स्थानीय तह	जेठ मसान्त
२	खाद्यान्न वितरण कार्यदल गठन गर्ने।	कृषि विकास कार्यालय, चितवन	कृषि क्षेत्रमा काम गर्ने गैर सरकारी संस्था	जेठ मसान्त
३	खाद्यान्न भण्डारण तथा आपतकालीन आपूर्तिको व्यवस्था मिलाउने।	जिल्ला विपद् व्यवस्थापन समिति, कृषि विकास कार्यालय, चितवन	स्थानीय तह	जेठ मसान्त
४	तयारी खाद्यान्नको बजार उपलब्धता पहिचान गर्ने।	कृषि विकास कार्यालय, चितवन	स्थानीय तह, उद्योग वाणिज्य संघ	जेठ मसान्त

प्रतिकार्य कार्ययोजना

१	समन्वय, खोज तथा उद्धार Cluster सँग समन्वय गरी प्रभावित क्षेत्रको विवरण लिई आवश्यक खाद्य सामग्रीको वितरणको व्यवस्था मिलाउने।	कृषि विकास कार्यालय, चितवन	स्थानीय तह	निरन्तर
२	प्रभावित/विस्थापित व्यक्तिहरूलाई खाद्य सुरक्षा कार्ड उपलब्ध गराउने।	जिल्ला प्रशासन कार्यालय	स्थानीय तह	घटना घटेको १ दिन भित्र
३	वितरण हुने खाद्य सामग्रीको गुणस्तरीयता सुनिश्चित गर्ने।	जिल्ला प्रशासन कार्यालय	स्थानीय तह	निरन्तर
४	वितरण केन्द्र निर्धारण गरी सबै सरोकारवालालाई जानकारी गराउने।	जिल्ला विपद् व्यवस्थापन समिति, स्थानीय विपद् व्यवस्थापन समिति	उद्योग वाणिज्य संघ	निरन्तर
५	व्यक्ति तथा निकायबाट प्राप्त खाद्य सामग्रीको सहयोगलाई एकद्वार प्रणालीबाट खाद्य सुरक्षा कार्डका आधारमा वितरण गर्ने।	जिल्ला विपद् व्यवस्थापन समिति, स्थानीय विपद् व्यवस्थापन समिति	कृषि ज्ञान केन्द्र	निरन्तर

परिच्छेद ५ : पशु पंछी मत्स्य

विषयक्षेत्र	:	पशु पंछी मत्स्य
मुख्य विपद किसिम	:	महामारी, बाढी, पहिरो, चट्याङ, भु-कम्प, वन डढेलो, आगलागी
क्षेत्रगत अगुवा	:	पशु सेवा कार्यालय, मकवानपुर

१. विषयगत क्षेत्रको परिचय

पशुपन्छी तथा मत्स्य क्षेत्र विपदको समयमा अत्यन्तै प्रभावित हुने गर्दछन् । परिवार तथा व्यक्ति नै विपदको चपेटामा परेपछि ती व्यक्ति एवं परिवारले पालन गर्दै आएका पशुपन्छी तथा मत्स्य समेत जोखिममा पर्ने गर्दछन् । समय समयमा हुने आगलागिका घटना, बाढी पहिरो तथा महामारी जन्य रोगका कारण घरपालुवा तथा जंगली वन्यजन्तु समेत चपेटामा पर्ने गरेका छन् । आगलागी हुँदा पशुपन्छी घाइते हुने, खाद्यान्न अभाव हुने, जंगलमा पानीका मुहानहरू सुकेर भोक तथा प्यासले जीवन नै जोखिममा पर्ने खतरा समेत कायम रहन्छ ।

१.१. अनुमानित अवस्था

वन जंगलको आगो तथा गोठमा लाग्ने आगलागी कारण वर्षेनी खर्बौँ रुपैयाको क्षति हुने गरेको छ । वनजंगलमा भएको वन्यजन्तुको क्षति हालसम्म यकिन नै गरिएको छैन । लम्पी स्कीन रोग, अफ्रिकन स्वाइन फिबर, बर्डफ्लु, रानीखेत, खोरेत जस्ता पशुपन्छी जन्य रोगका कारण वर्षेनी खर्बौँ रुपैयाको क्षति हुने गरेको छ ।

२. विपदले पुर्याउन सक्ने असरको अवस्था

- विपदको कारण पशुपन्छी को मृत्यु हुन सक्ने
- बाढी पहिरोमा हराउन वा वेपत्ता हुन सक्ने
- पशु पन्छी बिरामी पर्न गई उपचार अभावमा ज्यान समेत गुमाउन सक्ने
- ठुला फर्महरूमा विपदको कारण धेरै पशुहरू हताहत हुन सक्ने
- उत्पादनमा हास आउन सक्ने
- पशुपन्छी तथा मत्स्य जन्य उत्पादन कम हुन गई खाद्य संकट निम्तिन सक्ने

३. विषयगत उद्देश्य

- विपद् ग्रस्त पशुपन्छीको अवस्थाको बारेमा तथ्याङ्क संकलन गर्ने, आकस्मिक विपद्को लागि प्राथमिक उपचारको व्यवस्था गर्ने
- पशुपन्छी बाट मानिसमा सर्ने रोग भएमा जनचेतना तथा संक्रमित क्षेत्रमा रोग नियन्त्रणका लागि पहल गर्ने
- विपद्का समयमा पशुपन्छी र मत्स्यको उद्धार र उपचार सुनिश्चित गर्ने
- पशुजन्य रोग र महामारीको जोखिम न्यूनीकरण र नियन्त्रण गर्ने
- स्थानीय समुदाय र पशुपालकलाई विपद् पूर्वतयारी र संरक्षणबारे सचेत गराउने
- क्षतिग्रस्त पशुमत्स्य फार्मको पुनर्स्थापना र दिगो विकासमा सहयोग गर्ने/

४. विषयगत कार्यालयहरूको जानकारी

सि.नं.	कार्यालयको नाम	कार्यालय प्रमुख	सम्पर्क	ईमेल
1	पशु सेवा कार्यालय	बम्र किशोर ठाकुर	९८५५०७०७२८	vhospitalmak@gmail.com
2	बाख्रा विकास फार्म	विशेश्वर यादव	९८५५०६९४८४	chitlanggoat@gmail.com
3	मत्स्य विकास केन्द्र, कुलेखानी	मनिता पौडेल	०५७-६२०२३७ / ९८५५०७०२३७	rfdckulekhani@gmail.com
4	प्राकृतिक जलाशय मत्स्य प्रवर्द्धन केन्द्र	सरोज यादव	०५७-५२०१७९ / ९८५५०७०३१५	fdchetauda@gmail.com

५. विषयगत क्षेत्रका सदस्य संस्थाहरूको सम्पर्क विवरण

क्र.स.	स्थानीय तहको नाम	कर्मचारीको नाम थर	पद र तह	सम्पर्क नं
१	राक्सिराङ् गा.पा.	डा. अनिशा गौतम	पशु चिकित्सक, आठौँ	९७६१७१५७६०
२	राक्सिराङ् गा.पा.	शुभेच्छा ढकाल	प्रा.स. पाचौँ	९८६५५०३८३१
३	राक्सिराङ् गा.पा.	इन्द्र बहादुर जिरेल	प.से.प्रा. पाचौँ	९८४४५५४३६४
४	राक्सिराङ् गा.पा.	लोकेन्द्र ओली	ना.प्रा.स. चौथो	९८४४१२४५७७
५	इन्द्रसरोवर गाउँपालिका	नविन कु.अधिकारी	प्रा.स. पाचौँ	९८६०३९४८४८
६	इन्द्रसरोवर गाउँपालिका	लक्ष्मी साउद	प्रा.स. पाचौँ	९८६४३०१६३२
७	इन्द्रसरोवर गाउँपालिका	सनित्र सिं मोक्तान	ना.प्रा.स. चौथो	९८६६२७३६६२
८	इन्द्रसरोवर गाउँपालिका	विश्वस रेग्मी	ना.प्रा.स. चौथो	९८६१८४२१९४
९	इन्द्रसरोवर गाउँपालिका	अमृत गोपाली	ना.प्रा.स. चौथो	९८४५४४०६४१
१०	इन्द्रसरोवर गाउँपालिका	नरेन्द्र कार्की	ना.प्रा.स. चौथो	९८४९८६८८६६
११	बागमती गाउँपालिका	डा विमोचन पौडेल	पशु चिकित्सक, आठौँ	९८४५११२४९०
१२	बागमती गाउँपालिका	धुपेन्द्र यादव	चौथो	९८४९६८२४८८
१३	बागमती गाउँपालिका	राजेन्द्र गोले	चौथो	९८४५९७७६०४
१४	बागमती गाउँपालिका	सुदर्शन गोले	चौथो	९८४५८४६३७९
१५	बागमती गाउँपालिका	सुनिता गोम्जन	चौथो	९८६०३१२३४१

क्र.स.	स्थानीय तहको नाम	कर्मचारीको नाम थर	पद र तह	सम्पर्क नं
१६	भीमफेदी गाउँपालिका	डा. सरोज ओझा	पशु स्नातक प्राविधिक	९८६०५०६८५३
१७	भीमफेदी गाउँपालिका	रुविन घर्ति	प.से.प्रा. पाचौँ	९८६५५०३०९८
१८	भीमफेदी गाउँपालिका	विमल ढुङ्गाना	प.स्वा.प्रा., पाचौँ	९८५५०३२४७२
१९	भीमफेदी गाउँपालिका	नारायण प्रसाद शर्मा	ना.प्रा.स. चौथो	९८४५१२५६८०
२०	भीमफेदी गाउँपालिका	सुदिप पराजुली	ना.प्रा.स. चौथो	९८५५०७४६५७
२१	भीमफेदी गाउँपालिका	पुष्पलाल बज्यू	ना.प्रा.स. चौथो	९८६३५५५३६८
२२	मनहरी गाउँपालिका	डा. प्रदिप बर्तौला	प.वि.अ., सातौँ	९८४५४५५२१८
२३	मनहरी गाउँपालिका	कृष्ण प्र. भट्टराई	स.प.वि.अ., छैठौँ	९८५५०८८०४०
२४	मनहरी गाउँपालिका	अनिल कु. यादव	प.से.प्रा. पाचौँ	९८६४१०३१३५
२५	मनहरी गाउँपालिका	पुष्पराज पन्त	प.से.प्रा. पाचौँ	९८६८७९२८८५
२६	मनहरी गाउँपालिका	हर्जी कठायत	प.स्वा.प्रा., पाचौँ	९८४७००१८१६
२७	मनहरी गाउँपालिका	सन्तोष कु. थिङ्	पशु प्राविधिक, चौथो	९८६६०४६३२७
२८	मनहरी गाउँपालिका	चुडामणी अधिकारी	पशु प्राविधिक, चौथो	९८५५०७६३२५
२९	कैलाश गाउँपालिका	सन्दीप कुशवाशा	प.स्वा.प्रा., पाचौँ	९८४५९०९३४७
३०	कैलाश गाउँपालिका	रंजित सिंह यादव	प.स्वा.प्रा., पाचौँ	९८६५२९५४३४
३१	कैलाश गाउँपालिका	निरश मुक्तान	ना.प्रा.स. चौथो	९८४५४११२९०
३२	कैलाश गाउँपालिका	विरु स्याङ्तान	ना.प्रा.स. चौथो	९८४०३५६४३७
३३	कैलाश गाउँपालिका	संजय प्रजा	ना.प्रा.स. चौथो	९८४०७१६९६५
३४	बकैया गाउँपालिका	अशोक कु. सिंह	अधिकृत छैठौँ	९८५५०७३९२२
३५	बकैया गाउँपालिका	सागर श्रेष्ठ	प.स्वा.प्रा., पाचौँ	९८६५४०९४१८
३६	बकैया गाउँपालिका	अमिन अन्सारी	प.स्वा.प्रा., पाचौँ	९८४५७९६८८०
३७	बकैया गाउँपालिका	सुभाष यादव	ना.प.से.प्रा., चौथो	९८४५५७१७६२
३८	बकैया गाउँपालिका	राजेश कु. शाह	ना.प.से.प्रा., चौथो	९८४५१६२१२९
३९	बकैया गाउँपालिका	उमेश गौतम	ना.प.से.प्रा., चौथो	९८४५९९६१११
४०	बकैया गाउँपालिका	रामकृष्ण तिमल्सिना	ना.प.से.प्रा., चौथो	९८६५४०९४९८
४१	बकैया गाउँपालिका	अजय बर्तौला	ना.प.से.प्रा., चौथो	९८४५६६९८९६
४२	बकैया गाउँपालिका	कृष्ण बहादुर थापा मगर	ना.प.से.प्रा., चौथो	
४३	हेटौडा उपमहानगरपालिका	डा. उमेश थापा	पशु चिकित्सक, छैटौँ	९८४५५३८२३२
४४	हेटौडा उपमहानगरपालिका	वरुण कुमार ठाकुर	भेटेरीनरी अधिकृत, अधिकृतस्तर छैटौँ	९८४५०३०१९५
४५	हेटौडा उपमहानगरपालिका	डा. कमल प्रसाद अधिकारी	प.स्वा.प्रा., पाचौँ	९८५५०८१३५३
४६	हेटौडा उपमहानगरपालिका	भिमसेन खड्का	प.से.प्रा. पाचौँ	९८४५७२९५७८
४७	हेटौडा उपमहानगरपालिका	विक्रम कुमार चाम्लिङ्	प.से.प्रा. पाचौँ	९८५५०७३७७१

क्र.स.	स्थानीय तहको नाम	कर्मचारीको नाम थर	पद र तह	सम्पर्क नं
४८	हेटौडा उपमहानगरपालिका	केशव प्रसाद लुइटेल्	प.स्वा.प्रा., पाचौँ	९८४५०७४९०९
४९	हेटौडा उपमहानगरपालिका	सागर बोहोरा	प.स्वा.प्रा., पाचौँ	९८४५९६७१८०
५०	हेटौडा उपमहानगरपालिका	भुवन कुमार ठाडा	ना.प.स्वा.प्रा., चौथो	९८६४२२६९७१
५१	हेटौडा उपमहानगरपालिका	प्रदिप कुमार साह	ना.प.स्वा.प्रा., चौथो	९८४२९६०८९८
५२	थाहा नगरपालिका	डा. निकास भोलन	पशु चिकित्सक (आठौँ)	९८४३८२७८०३
५३	थाहा नगरपालिका	मनिषा कटुवाली मगर	प.स्वा.प्रा., पाचौँ	९८६५५०१८०१
५४	थाहा नगरपालिका	मातृका प्र. ढकाल	प.स्वा.प्रा., पाचौँ	९८४१८४३६६७
५५	थाहा नगरपालिका	नुतन कुमारी मिश्र	ना.प.स्वा.प्रा., चौथो	९८६९२३६३४४
५६	थाहा नगरपालिका	विज्ञान भट्टराई	ना.प.स्वा.प्रा., चौथो	९८४४६१५४९०
५७	थाहा नगरपालिका	विकेश कार्की	ना.प.स्वा.प्रा., चौथो	९८४५५७५४४३
५८	थाहा नगरपालिका	रुपेश कुमार मिश्र	ना.प.स्वा.प्रा., चौथो	९८६११६११०६
५९	थाहा नगरपालिका	प्रकाश पाख्रिन	ना.प.स्वा.प्रा., चौथो	९८४४९५६४५२
६०	थाहा नगरपालिका	श्रीराम गतौला	ना.प.स्वा.प्रा., चौथो	९८४९५६११३६
६१	मकवानपुरगढी गाउँपालिका	शत्यनारायण शाह	पशु चिकित्सक (आठौँ)	९८५५०७१८९२
६२	मकवानपुरगढी गाउँपालिका	सिर्जना सुवेदी	प.से.प्रा. पाचौँ	९७४५४३४१०५
६३	मकवानपुरगढी गाउँपालिका	रविन श्रेष्ठ	प.स्वा.प्रा., पाचौँ	९८६३७७१६१७
६४	मकवानपुरगढी गाउँपालिका	लोकराज ओली	ना.प.स्वा.प्रा., चौथो	९८४७१५००८६
६५	मकवानपुरगढी गाउँपालिका	सविन बजगाई	ना.प.स्वा.प्रा., चौथो	९८६५५०४२४५
६६	मकवानपुरगढी गाउँपालिका	कर्ण बहादुर विक	ना.प.स्वा.प्रा., चौथो	९८४५५३८११०

६. निकायगत श्रोत साधनको आँकलन

क्र.स.	कार्यालय/संस्था	मानवीय श्रोत	बजेट	सामग्री
१	पशु सेवा कार्यालय, मकवानपुर	<ul style="list-style-type: none"> ➤ पशु चिकित्सक ३- ➤ पशु स्वास्थ्य ➤ प्राविधिक ३ - ➤ मत्स्य विज्ञ १- ➤ मत्स्य प्राविधिक १ - 		
२	स्थानीय तह, मकवानपुर	<ul style="list-style-type: none"> ➤ पशु चिकित्सक ५ - ➤ पशु स्वास्थ्य प्राविधिक ६२ - 		
३	पशु सेवा कार्यालय, मकवानपुर		केही	प्राथमिक उपचार

पूर्वतयारी कार्ययोजना

क्र.स.	क्रियाकलाप	विषयगत जिम्मेवार निकाय	सहयोगी सदस्य निकायहरू	समय
१	पशुपन्छी तथा मत्स्य Cluster बैठक सञ्चालन गर्ने। पशुपन्छी तथा मत्स्य सहयोगको नक्साङ्कन गर्ने।	पशु सेवा कार्यालय, मकवानपुर	स्थानीय तह, गैर सरकारी संस्था	जेठ मसान्त
२	पशुपन्छी तथा मत्स्य आपतकालीन उद्धार कार्यदल गठन गर्ने।	पशु सेवा कार्यालय, मकवानपुर	पशुपन्छी क्षेत्रमा काम गर्ने गैर सरकारी संस्था	जेठ मसान्त
३	पशु आहार, औषधि, र मत्स्य संरक्षण सामग्रीको भण्डारण तथा आपतकालीन आपूर्तिको व्यवस्था मिलाउने।	जिल्ला विपद् व्यवस्थापन समिति, पशु सेवा कार्यालय, मकवानपुर	स्थानीय तह, गैर सरकारी संस्था	जेठ मसान्त
४	पशु आहार र मत्स्य संरक्षण सामग्रीको बजार उपलब्धता पहिचान गर्ने।	पशु सेवा कार्यालय, मकवानपुर	स्थानीय तह, उद्योग वाणिज्य संघ	जेठ मसान्त

प्रतिकार्य कार्ययोजना

क्र.स.	क्रियाकलाप	विषयगत जिम्मेवार निकाय	सहयोगी सदस्य निकायहरू	समय
१	समन्वय, खोज तथा उद्धार Cluster सँग समन्वय गरी प्रभावित क्षेत्रको विवरण लिई आवश्यक पशु आहार, औषधि, र मत्स्य संरक्षण सामग्रीको वितरणको व्यवस्था मिलाउने।	पशु सेवा कार्यालय, मकवानपुर	स्थानीय तह, गैर सरकारी संस्था	निरन्तर
२	प्रभावित/विस्थापित पशुपन्छी तथा मत्स्य पालकहरूलाई पशु/मत्स्य सुरक्षा कार्ड उपलब्ध गराउने।	जिल्ला प्रशासन कार्यालय	स्थानीय तह	घटना घटेको १ दिन भित्र
३	वितरण हुने पशु आहार, औषधि, र मत्स्य संरक्षण सामग्रीको गुणस्तरीयता सुनिश्चित गर्ने।	जिल्ला प्रशासन कार्यालय	स्थानीय तह, पशु सेवा केन्द्र	निरन्तर
४	पशु आहार र मत्स्य संरक्षण सामग्री वितरण केन्द्र निर्धारण गरी सबै सरोकारवालालाई जानकारी गराउने।	जिल्ला विपद् व्यवस्थापन समिति, स्थानीय विपद् व्यवस्थापन समिति	उद्योग वाणिज्य संघ, पशु सेवा केन्द्र	निरन्तर
५	व्यक्ति तथा निकायबाट प्राप्त पशु आहार, औषधि, र मत्स्य संरक्षण सामग्रीको सहयोगलाई एकद्वार प्रणालीबाट पशु/मत्स्य सुरक्षा कार्डका आधारमा वितरण गर्ने।	जिल्ला विपद् व्यवस्थापन समिति, स्थानीय विपद् व्यवस्थापन समिति	पशु सेवा केन्द्र, गैर सरकारी संस्था	निरन्तर

आपतकालीन पशु तथा मत्स्य आश्रयस्थल

परिच्छेद ६ : आवास तथा गैर खाद्य सामग्री

विषयक्षेत्र	:	आवास तथा गैर खाद्य सामग्री
मुख्य विपद किसिम	:	बाढी, पहिरो, चट्याङ, भू-कम्प, वन डढेलो, आगलागी
क्षेत्रगत अगुवा	:	शहरी विकास तथा भवन कार्यालय, मकवानपुर

१. परिचय

विपद् व्यवस्थापनले मकवानपुर जिल्लामा प्राकृतिक र मानवजनित विपद्हरू (भूकम्प, बाढी, पहिरो, वन डढेलो, आगलागी, सडक दुर्घटना, औद्योगिक प्रदूषण, महामारी) को रोकथाम, प्रतिक्रिया, पुनर्स्थापना, र न्यूनीकरणका लागि समन्वयात्मक रणनीति अपनाउँछ। आवासको भूमिका केन्द्रीय छ, किनभने विपद्-प्रतिरोधी र सुरक्षित आवासले प्रभावित समुदायलाई तत्काल आश्रय र दीर्घकालीन पुनर्जननको आधार प्रदान गर्छ। यो प्रक्रियाले चार चरणलाई समेट्छ: **पूर्वतयारी** (जोखिम मूल्याङ्कन, भूकम्प-प्रतिरोधी भवन मापदण्ड कार्यान्वयन, सुरक्षित स्थान चयन), **प्रतिकार्य** (आपतकालीन आश्रय, राहत वितरण), **पुनर्स्थापना** (संरचनाको बलियो पुनर्निर्माण, सामुदायिक पुनर्जनन), र **न्यूनीकरण** (वातावरणमैत्री र दिगो विकास रणनीति)। मकवानपुरमा भूकम्पीय जोखिम, बकैया र राप्ती खोलामा बाढी, चुरे क्षेत्रमा पहिरो, र वनजंगलमा डढेलोको उच्च जोखिम छ, जसले आवास, पूर्वाधार, र जीविकोपार्जनमा गम्भीर असर पार्छ।

२. विषयगत उद्देश्य

- **जोखिम न्यूनीकरण:** जोखिम क्षेत्र पहिचान, विपद्-प्रतिरोधी संरचना निर्माण, र वातावरणमैत्री रणनीति।
- **पूर्वतयारी:** जनचेतना, राहत सामग्री तयारी, र पूर्वानुमान प्रणालीको विकास।
- **प्रतिकार्य:** तत्काल उद्धार, सुरक्षित आश्रय, र आधारभूत सेवा आपूर्ति।
- **पुनर्स्थापना:** बलियो पुनर्निर्माण, सामुदायिक पुनर्जनन, र दिगो विकास।
- **कानुनी सुधार:** बलियो कानुनी संरचना, समन्वय, र नवीन प्रविधिको उपयोग।
- **वातावरणीय सन्तुलन:** वन संरक्षण, माटो कटान रोकथाम, र दिगो भू-उपयोग।

३. विपद्ले पुर्याउन सक्ने असर

प्राकृतिक विपद्

- **भूकम्प:** मकवानपुर भूकम्पीय जोखिम क्षेत्रमा पर्छ; पुराना/असुरक्षित घरहरू भत्किन सक्छन्, सडक, स्कूल, अस्पताल ध्वस्त हुन सक्छन्।
- **पहिरो:** चुरे र पहाडी क्षेत्रमा बर्खायाममा पहिरोले बस्ती, सडक, र खेतीयोग्य जमिन नष्ट गर्न सक्छ।
- **बाढी/डुबान:** बकैया र राप्ती खोलाले हेटौँडा र मनहरीमा डुबान निम्त्याउँछ, बस्ती विस्थापन हुन्छ।
- **वन डढेलो:** सुख्खा मौसममा वनजंगलमा आगलागीले जैविक विविधता, वायु गुणस्तर, र जीविकोपार्जनमा असर पार्छ।

मानवजनित विपद्

- **सडक दुर्घटना:** हेटौँडा-काठमाडौँ/वीरगञ्ज सडकमा दुर्घटनाले जनधनको क्षति।
- **औद्योगिक प्रदूषण:** हेटौँडा औद्योगिक क्षेत्रमा रासायनिक/विषादीजन्य जोखिमले स्वास्थ्य र वातावरणमा असर।
- **महामारी:** पानीजन्य रोग र कोभिड-१९ जस्ता संक्रामक रोगको जोखिम।

४. पूर्वतयारी कार्ययोजना

क्र.स.	क्रियाकलाप	विषयगत जिम्मेवार निकाय	सहयोगी सदस्य निकायहरू	समय
१	आवास तथा गैरखाद्य Cluster बैठक सञ्चालन गर्ने। गैरखाद्य सामग्री र आवास सहयोगको नक्साङ्कन गर्ने।	शहरी विकास तथा भवन कार्यालय, मकवानपुर	स्थानीय तह, राष्ट्रिय विपद् जोखिम न्यूनीकरण तथा व्यवस्थापन प्राधिकरण, गैर सरकारी संस्था	जेठ मसान्त
२	गैरखाद्य सामग्री वितरण कार्यदल गठन गर्ने।	शहरी विकास तथा भवन कार्यालय, मकवानपुर	स्थानीय तह, गैर सरकारी संस्था	जेठ मसान्त
३	गैरखाद्य सामग्री (त्रिपाल), टेन्ट, भाडाकुडा, लत्ताकपडा, कम्बल को (भण्डारण तथा आपतकालीन आपूर्तिको व्यवस्था मिलाउने।	शहरी विकास तथा भवन कार्यालय, मकवानपुर	स्थानीय तह, नेपाल रेडक्रस	जेठ मसान्त
४	गैरखाद्य सामग्रीको बजार उपलब्धता पहिचान गर्ने।	शहरी विकास तथा भवन कार्यालय, मकवानपुर	स्थानीय तह, उद्योग वाणिज्य संघ	जेठ मसान्त

५. प्रतिकार्य कार्ययोजना

क्र.स.	क्रियाकलाप	विषयगत जिम्मेवार निकाय	सहयोगी सदस्य निकायहरू	समय
१	समन्वय, खोज तथा उद्धार Cluster सँग समन्वय गरी प्रभावित क्षेत्रको विवरण लिई आवश्यक गैरखाद्य सामग्री र आवास सामग्रीको वितरणको व्यवस्था मिलाउने।	शहरी विकास तथा भवन कार्यालय, मकवानपुर	स्थानीय तह, नेपाल रेडक्रस	निरन्तर
२	प्रभावित विस्थापित व्यक्तिहरूलाई/ आवास तथा गैरखाद्य सुरक्षा कार्ड	जिल्ला प्रशासन कार्यालय	स्थानीय तह	घटना घटेको १ दिन भित्र
३	वितरण हुने गैरखाद्य सामग्रीको गुणस्तरीयता सुनिश्चित गर्ने।	जिल्ला प्रशासन कार्यालय	निरन्तर	
४	गैरखाद्य सामग्री वितरण केन्द्र निर्धारण गरी सबै सरोकारवालालाई जानकारी गराउने।	जिल्ला व्यवस्थापन समिति,	उद्योग वाणिज्य संघ, सघन शहरी विकास	निरन्तर

		स्थानीय विपद् व्यवस्थापन समिति	तथा भवन निर्माण डिभिजन कार्यालय	
५	व्यक्ति तथा निकायबाट प्राप्त गैरखाद्य सामग्रीको सहयोगलाई एकद्वार प्रणालीबाट आवास तथा गैरखाद्य सुरक्षा कार्डका आधारमा वितरण गर्ने।	जिल्ला विपद् व्यवस्थापन समिति, स्थानीय विपद् व्यवस्थापन समिति	सघन शहरी विकास तथा भवन निर्माण डिभिजन कार्यालय, नेपाल रेडक्रस	निरन्तर

६. आपतकालीन आवास व्यवस्थापन

पूर्वतयारी कार्ययोजना

क्र.स.	क्रियाकलाप	विषयगत जिम्मेवार निकाय	सहयोगी सदस्य निकायहरू	समय
१	आपतकालीन आवास व्यवस्थापनसँग सम्बद्ध निकायको सहभागितामा Cluster को बैठक सञ्चालन गर्ने।	शहरी विकास तथा भवन कार्यालय, मकवानपुर	राष्ट्रिय विपद् जोखिम न्यूनीकरण तथा व्यवस्थापन प्राधिकरण, गैर सरकारी संस्था	जेठ मसान्त
२	सम्भावित विपद् जोखिम अनुसार आपतकालीन आवासस्थलहरू (विद्यालय), सामुदायिक भवन, सुरक्षित अन्य स्थानको पहिचान गर्ने।	शहरी विकास तथा भवन कार्यालय, मकवानपुर	स्थानीय तह, स्थानीय प्रहरी चौकीहरू	जेठ मसान्त
३	विस्थापितहरूको लागि आवश्यक गैरखाद्य सामग्रीहरू (त्रिपाल), टेन्ट, भाडाकुडा, लत्ताकपडा, कम्बलत (था स्रोतको व्यवस्थापन गर्ने।	शहरी विकास तथा भवन कार्यालय, मकवानपुर	स्थानीय तह, स्थानीय प्रहरी चौकी, नेपाल रेडक्रस	जेठ मसान्त

प्रतिकार्य कार्ययोजना

क्र.स.	क्रियाकलाप	विषयगत जिम्मेवार निकाय	सहयोगी सदस्य निकायहरू	समय
१	आपतकालीन आवास व्यवस्थापन Cluster को आपतकालीन बैठक सञ्चालन गर्ने।	शहरी विकास तथा भवन कार्यालय, मकवानपुर	स्थानीय तह, गैर सरकारी संस्था	घटनाको जानकारी पाउने वित्तिकै

२	आवासस्थलका लागि टेन्ट, त्रिपाल, डोरी, बाँस लगायतका सामग्रीहरू भण्डारण स्थलबाट सम्बन्धित स्थानमा पुऱ्याई वितरण गर्ने।	शहरी विकास तथा भवन कार्यालय, मकवानपुर	स्थानीय तह, नेपाल रेडक्रस	तुरुन्तै
३	भाडाकुडा, लत्ताकपडा, र कम्बलको व्यवस्थापन गर्ने।	जिल्ला विपद् व्यवस्थापन समिति	नेपाल रेडक्रस, स्थानीय तह	तुरुन्तै

७. विषयगत क्षेत्रका सदस्य संस्थाहरूको सम्पर्क विवरण

क्र. सं.	संघ/संस्था	ठेगाना	वेबसाईट
सरकारी संस्था			
१	राष्ट्रिय विपद् जोखिम न्यूनीकरण तथा व्यवस्थापन प्राधिकरण (NDRRMA)	सिंघदरबार, काठमाडौं	https://www.bipad.gov.np/np/introduction
२	गृह मन्त्रालय	सिंघदरबार, काठमाडौं	https://www.moha.gov.np/
३	नेपाल प्रहरी विपद् व्यवस्थापन कार्यालय	सामाखुशी, काठमाडौं	https://www.nepalpolice.gov.np/other_links/index/४७/
गैरसरकारी संस्थाहरू			
४	नेपाल रेड क्रस सोसाइटी	कालीमाटी, काठमाडौं	https://www.nrcs.org/
५	डि. पि. नेट	पुलचोक, ललितपुर	https://www.dpnet.org.np/
६	गैर सरकारी संस्था महासंघ नेपाल	बुद्धनगर, काठमाडौं	https://ngofederation.org/
अन्तराष्ट्रिय संस्थाहरू			
७	संयुक्त राष्ट्रसंघीय विकास कार्यालय (UNDP) नेपाल	पुलचोक, ललितपुर	https://www.undp.org/nepal
८	अन्तराष्ट्रिय आप्रवासन संगठन (IOM) नेपाल	बालुवाटार, काठमाडौं	https://nepal.iom.int/
९	विश्व खाद्य कार्यालय (WFP) नेपाल	पुलचोक, ललितपुर	https://nepal.iom.int/
स्थानीय तहका विपद् व्यवस्थापन समितिहरू			
प्रत्येक जिल्ला तथा स्थानीय तहमा विपद् व्यवस्थापन समितिहरू क्रियाशील छन्। तिनीहरूको सम्पर्क विवरण सम्बन्धित जिल्ला प्रशासन कार्यालय वा स्थानीय तहको कार्यालयमा उपलब्ध हुन्छ।			

परिच्छेद ७ : स्वास्थ्य तथा पोषण

विषयक्षेत्र	:	स्वास्थ्य तथा पोषण
मुख्य विपद किसिम	:	बाढी, पहिरो, चट्याङ्ग, भु-कम्प, वन डढेलो, आगलागी
क्षेत्रगत अगुवा	:	जनस्वास्थ्य कार्यालय, मकवानपुर

१. विषयगत क्षेत्रको परिचय

विपद्को समयमा प्रभावित तथा विस्थापित मानिसमा स्वास्थ्यसम्बन्धी समस्या उत्पन्न हुने सम्भावना रहन्छ भने विपदमा परेका कतिपय मानिस घाइते भएर तत्कालै उपचारको आवश्यकता पर्छ। त्यसैकारण यस कार्ययोजनाले विपद् प्रभावित समुदायको स्वास्थ्य रक्षा र महिला बालबालिका तथा अशक्त ब्यक्ति, फरक क्षमता भएका, एचआइभी प्रभावितहरूको पोषण, जेष्ठ नागरिकहरूका विशेष ब्यवस्थाका लागि काम गर्छ। स्वास्थ्य तथा पोषण क्षेत्रगत समितिले आफ्नो उदेश्य पुरा गर्न विपद्को समयमा अपुग हुने पोषणयुक्त खाद्यान्न, औषधीहरूको बफर स्टक, आपतकालिन तथा विपदको अवस्थामा हब तथा स्याटेलाईट अस्पतालहरूको पहिचान, एम्बुलेन्स, शव वाहन, जनशक्ती (RCC तथा RRT लगायत) आवश्यक तयारी गरी विपद् प्रतिकार्यका लागि तयार रहनुपर्दछ।

१.१. अनुमानित अवस्था

मकवानपुर जिल्लामा आइरहने प्रकोपका घटनाहरूलाई हेर्ने हो भने यहाँ भूकम्प, बाढी, पहिरो, चट्याङ्ग, आगलागी, महामारी, असिना, हुरीबतास, अतिवृष्टी, अनावृष्टी, दुर्घटना आदिबाट ग्रसित छ। यी घटनाहरूबाट यस जिल्लामा धेरै ठुलो मात्रामा जनधनको क्षति गर्ने गरेको छ। मुख्य रूपमा हेर्दा यस जिल्लामा वि.सं २०११, २०१८, २०३६, २०५०, २०५९ र २०६१ सालको बाढी तथा २०७२ साल बैशाख १२ गते र त्यसपछिका लगातारको पराकम्पका घटनाहरू बढी उल्लेख्य छन्। वि.सं १९९० सालको महाभूकम्प, वि.सं २०१२ को खडेरी र भोकमरी, वि.सं २०४५ को भूकम्पले यस जिल्लामा धेरै जनधनको क्षति गरेको छ। २०७२ बैशाख १२ गते आएको भूकम्प र त्यसपछिको लगातारको पराकम्पबाट यस जिल्लामा ३३ जनाको मृत्यु भएको, ८६०४३ घरधुरीमध्ये ३०,००० घरधुरी पूर्ण क्षति, र २६००० घरधुरीले क्षतिको पुन छानबिनको लागि गुनासो निवेदन पेश गरेका छन र उनीहरूको आशिक क्षति भएको छ। जसमा २०७२ को भूकम्पले यस जिल्लामा ५६००० परिवार प्रत्यक्ष प्रभावित भएका छन। करीब ४७०० पशुपक्षिको मृत्युभएको र करीब ५० अरब बराबरको आर्थिक क्षति भएको प्राप्त तथ्यांकबाट पुष्टी भएको छ। यसैगरी शिक्षा, स्वास्थ्य, खानेपानी तथा सरसफाई लगायतका पुर्वाधारहरू ठुलो मात्रामा क्षति भई बालबालिकाको शिक्षा करीब ४५ दिन अवरुद्ध भएको थियो भने प्राथमिक स्वास्थ्य चौकीहरूले त्रिपालमुनी बसेर सेवा प्रदान गरेका थिए। यसैगरी कतिपय स्थानका खानेपानीका मूल सुक्नुका साथै कतिपयका पाइप तथा इन्टेक भत्किएर खानेपानी अवरुद्ध भएको थियो। बिगत चालिस वर्षमा यस जिल्लामा आएका प्रकोप घटना तथा त्यसबाट भएको क्षति विवरणका आधारमा निम्नानुसार प्रकोपलाई स्तरीकरण गरिएको छ। यसैगरी हालका बर्षमा आएर चट्याङ्ग र सडक दुर्घटना का कारण पनि धेरै ठुलो मात्रामा जनधनको क्षति गर्ने गरेको छ। यसका साथै यस जिल्लामा झाडापखाला, क्षयरोग, डेगु, कोभिड - १९, कुकुरको टोकाईबाट रेविज, विषालु जंगली च्याउको सेवनबाट मृत्यु का साथै सडक दुर्घटना तथा आत्महत्या जस्ता स्वास्थ्य समस्याले पनि समय समयमा स्वास्थ्य विपदको अवस्था सृजना गरेको पाईन्छ।

२. विपदले पुर्याउन सक्ने असरको अवस्था

जिल्लामा अवस्थित विपद् जोखिमको विश्लेषण गर्दा मुख्यत यस जिल्लामा विगत सन् २००० देखि २०२४ सम्म भएको विपद् जन्य घटनालाई अध्ययन गर्दा नेपालमा धेरै चट्याङ्ग पर्ने जिल्लाको रूपमा रहेको मकवानपुरमा प्राकृतिक प्रकोप चट्याङ्गबाट सबै भन्दा धेरै मानवीय क्षति भएको देखिन्छ, साथै दोश्रोमा भूकम्प र तेस्रोमा बाढी तथा पहिरो रहेको पाइएको छ। विगत २४ बर्षमा सबै प्रकारका विपद्बाट यस जिल्लामा ११६ जनाको मृत्यु भएको छ भने ८५० जना वेपत्ता तथा घाइते भएको पाइन्छ। भौतिक क्षतिमा सबै भन्दा धेरै आगलागीबाट भएको देखिन्छ भने तथ्यांकलाई हेर्दा विगत २४ बर्षमा कुल रु ६,९०,२०,२२,९६०।- बराबरको

आर्थिक क्षति भएको पाइन्छ । पालिकागत रुपमा हेर्दा सवैभन्दा धेरै मानवीय क्षति हेटौडा उपमहानगरपालिकामा भुकम्पको कारण भएको देखिन्छ भने अन्य पालिकामा भुकम्पको कारण मानवीय क्षति भएको देखिदैन । तथ्यांक अध्ययन गर्दा हरेक जसो पालिकामा चट्याङले प्रभाव पारेको देखिन्छ । भौगोलिक बनावटको कारण पनि यस जिल्लामा पानीजन्य विपद्हरू धेरै भएको र क्षति पनि बढी भएको देखिन्छ भने विपद्का अन्य प्रमुख घटनाहरूले त्यती धेरै असर पारेको भने देखिएको छैन ।

२.१. विगत १० वर्षको प्रकोप तथा क्षतिको विवरण (२०७०-२०८०)

२.१.१. प्राकृतिक विपद्

क्र. सं.	प्रकोपको घटना	मानव मृत्यु	प्रभावित परिवार	प्रभावको स्तर	जनस्वास्थ्यमा हुने सक्ने जोखिमहरू
१	भुकम्प	३३	८६०४३	उच्च	चोटपटक/मृत्यु
२	आगलागी	१५	३९६	उच्च	धनजनको क्षति/अपाङ्गता तथा मृत्यु
३	चट्याङ्क	८२	१७२	उच्च	धनजनको क्षति/अपाङ्गता तथा मृत्यु
४	पहिरो	१९	५४	उच्च	चोटपटक/मृत्यु
५	बाढी	२६	६५	उच्च	चोटपटक/मृत्यु
६	हुरीवतास	२	११	मध्यम	चोटपटक/मृत्यु

श्रोत: राष्ट्रिय विपद् जोखिम न्यूनीकरण तथा व्यवस्थापन प्राधिकरण

२.१.२. जैविक प्रकोप

आ.व. २०८०/०८१	महामारी तथा विपद्को प्रकार	सम्भावित स्थान	प्रभावको स्तर	प्रभावित संख्या	मृत्यु संख्या	जनस्वास्थ्यमा हुने सक्ने जोखिमहरू
संक्रामक रोगको जोखिम	डेङ्गी	सम्पूर्ण जिल्ला	उच्च	डेङ्गी -२१२४ २०८१ श्रावन १ देखि हाल सम्म डेङ्गी -२५३५	(रोगदर तथा मृत्युदरमा बृद्धी
	हैजा	सम्पूर्ण जिल्ला	उच्च	०	(रोगदर तथा मृत्युदरमा बृद्धी
	कालाजार	सम्पूर्ण जिल्ला	न्यून	०२	(रोगदर तथा मृत्युदरमा बृद्धी
	झाडापखाला	सम्पूर्ण जिल्ला	मध्यम	ए जी ई - २७५८	(रोगदर तथा मृत्युदरमा बृद्धी
	दादुरा	सम्पूर्ण जिल्ला	मध्यम	१५	(रोगदर तथा मृत्युदरमा बृद्धी
	एच .भी.आई. एड्स	सम्पूर्ण जिल्ला	न्यून	६३	(रोगदर तथा मृत्युदरमा बृद्धी
	हेपाटाईटिस ई	सम्पूर्ण जिल्ला	न्यून	५	(रोगदर तथा मृत्युदरमा बृद्धी

आ.व. २०८०/०८१	महामारी तथा विपद्को प्रकार	सम्भावित स्थान	प्रभावको स्तर	प्रभावित संख्या	मृत्यु संख्या	जनस्वास्थ्यमा हुने सक्ने जोखिमहरू
	निमोनिया	सम्पूर्ण जिल्ला	मध्यम	निमोनिया र सिभियर निमोनिया -९६२	(रोगदर तथा मृत्युदरमा बृद्धी
	AMR संक्रमण	सम्पूर्ण जिल्ला	उच्च	-	(रोगदर तथा मृत्युदरमा बृद्धी
जुनोटिक रोगको जोखिम	सर्पदंश	बकैया बागमती हेटौडा मनहरी	मध्यम	१	१	रोगदर तथा मृत्युदरमा बृद्धी
	रेबिज	सम्पूर्ण जिल्ला	उच्च	१२६०	६	रोगदर तथा मृत्युदरमा बृद्धी
	स्क्रब टाइफस	हेटौडा मनहरी	मध्यम	४७७	(रोगदर तथा मृत्युदरमा बृद्धी
	JE	मनहरी राक्सिराङ्ग बागमतीबकैया	न्यून	०	(रोगदर तथा मृत्युदरमा बृद्धी
	TB	सम्पूर्ण जिल्ला	मध्यम	१८५	(रोगदर तथा मृत्युदरमा बृद्धी
खाद्य सुरक्षाको जोखिम	खानाबाट हुने रोग	((((रोगदर तथा मृत्युदरमा बृद्धी
	विषालु जंगली च्याउ विष	राक्सिराङ्ग कैलाश भिमफेदी मकवानपुरगढी	न्यून	३०	४	रोगदर तथा मृत्युदरमा बृद्धी

श्रोत: एकीकृत स्वास्थ्य सूचना व्यवस्थापन प्रणाली (DHIS - २)

३. विषयगत उद्देश्य

स्वास्थ्य तथा पोषणका क्षेत्रगत उद्देश्यहरू निम्न रहेका छन्।

- जिल्लामा हुने प्रकोपका बारेमा सूची बनाउनु र प्राथमिकीकरण गर्ने
- प्रकोप तथा महामारी व्यवस्थापनमा स्वास्थ्य क्षेत्रको क्षमताको विश्लेषण गर्ने
- विपद्को तयारी र पूर्वतयारीमा संगठनात्मक तयारीलाई सुदृढ बनाउने
- स्वास्थ्य विपद् आइपदा प्रतिकार्य तथा स्वास्थ्य सेवाको समयमै र प्रभावकारी व्यवस्था सुनिश्चित गर्ने
- विपद् सम्बन्धी सवै जोखिमयुक्त क्षेत्रका नागरिकलाई सतर्क बनाउनु
- विपदमा परेका व्यक्ति, परिवार र समुदायलाई तत्काल स्वास्थ्य सेवा उपलब्ध गराउनु
- स्वास्थ्य सेवाको लागि उपलब्ध साधन-स्रोतको अधिकतम उपयोग गर्दै आवश्यक पर्ने थप साधन-स्रोतको खोजी गर्न सरोकारवाला निकायहरूसँग समन्वय गर्ने
- शिशु कुपोषणको व्यवस्थापन र संरक्षण गर्ने
- विभिन्न कार्यक्रमहरू जस्तै सुक्ष्मपोषण तत्व (भिटामिन ए, आईरनरफोलिक एसिड, बहुसुक्ष्मपोषण तत्वहरू) को वितरण आदि मार्फत बालबालिकाहरू, गर्भवती, सुत्केरी महिलाहरूले सुक्ष्मपोषण तत्व पाएको सुनिश्चित गर्ने

४. विषयगत क्षेत्रका सदस्य संस्थाहरूको सम्पर्क विवरण

क्र.सं.	क्षेत्रगत साझेदारहरूको नाम	सम्पर्क व्यक्ति	ई-मेल ठेगाना र टेलिफोन नम्बर
सरकारी निकाय			
१	जनस्वास्थ्य कार्यालय	कृष्ण बहादुर मिजार	९८५५०७१३०५/०५७-५२०७१८
२	हेटौंडा अस्पताल	डा. रामचन्द्र सापकोटा	९८५११७८०६९
३	खानेपानी तथा सरसफाई डिभिजन १ कार्यालय हेटौंडा	सन्तोष श्रेष्ठ	९८५५०७२७२६/०५७-५२०७२६
४	भेटेरिनरि अस्पताल तथा पशु सेवा विज्ञ केन्द्र	बज्र किशोर ठाकुर	९८५५०७०७२८/०५७-५२४३७१
स्थानीय तह			
५	जिल्ला समन्वय समिति मकवानपुर	जिल्ला समन्वय अधिकारी	९८५५०११२२२
६	हेटौंडा उपमहानगरपालिका	मिना कुमारी लामा	९८५५०३८५४३
७	थाहा नगरपालिका	विष्णु बहादुर विष्ट	९८५५०८९३४५
८	वागमती गाँउपालिका	सर्केस घलान	९८५५०७२०७२
९	बकैया गाँउपालिका	धर्मराज लामिछाने	९८४५०५७३२७
१०	मकवानपुरगढी गाँउपालिका	दोर्जे लामा स्याङतान	९८४५४६१०८०
११	भीमफेदी गाँउपालिका	हिदम लामा	९८५५०६८२८६
१२	इन्द्रसरोवर गाँउपालिका	देवकृष्ण पुडासैनी	९८४१४९२३६३
१३	कैलास गाँउपालिका	लोक बहादुर मुक्तान	९८५५०७७२६६
१४	राक्सीराड गाँउपालिका	राजकुमार मल्ल	९८५५०६९४०५
१५	मनहरी गाँउपालिका	रन्जन कालाखेती	९८५५०६७४१४
सामाजिक संघ संस्थाहरू			
१६	प्लान इन्टरनेशनल मकवानपुर एकाई	मिहिर झा	९८०१२४११४८
१७	नेपाल रेडक्रस सोसाइटी	लक्ष्मण भट्टराई	९८४५०२८७११
१८	जिल्ला औषधि ब्यवसायी संघ	सुधिर दहाल	९८५५०६८२३७
१९	मकवानपुर टेक्निकल ईन्ष्टीच्युट	चन्द्र शेखर पण्डित	९८४५०२९८१०
२०	परिवार नियोजन संघ	ममता श्रेष्ठ	९८४१७९६१९०/०५७-५२०७४५
२१	राडो नेपाल	दिपेन्द्र पाठक	९८५५०७०३८०
२२	चुरेहिल अस्पताल, थानाभन्झ्याङ्ग (२५बेड)	विवेक मानन्धर	९८४५१६४३६४
२३	हेटौंडा अर्थोपेडिक अस्पताल (१०बेड)	डा. वसन्त प्रधान	९८५५०७०१३५
२४	हेटौंडा सिटी अस्पताल (१५ बेड)	डा. बसिम राई	९८५५०७३५७०
२५	मकवानपुर सहकारी अस्पताल (२५बेड)	नरोत्तम दाहाल	९८५५०६७१८८
२६	आइभिडियस एकिकृत ग्रमिण	गिता शर्मा	९८०९७९६८६१
२७	हेटौंडा सामुदायिक आँखा अस्पताल	सुधिर श्रेष्ठ	९८४५०२८५०४

क्र.सं.	क्षेत्रगत साझेदारहरूको नाम	सम्पर्क व्यक्ति	ई-मेल ठेगाना र टेलिफोन नम्बर
२८	सन्चो अस्पताल (२५ बेड)	लक्ष्मण अधिकारी	९८५५०७००२८
२९	जन्त्रा	असिम आचार्य	९८६०५०५३५७
३०	न्धू	मिलन न्यौपाने	९८५१०५७०१५

५. विपद् प्रतिकार्य योजना

क्र. सं.	विवरण	संभावित रोगको जोखिम/ समय	क्रियाकलाप/तयारी	जोखिम हुनसक्ने कारण अवस्था/ र प्रभाव	प्रतिकार्य योजना
१	कोभिड१/ गम्भिर स्वासप्रस्वास सम्बन्धि समस्या	सिजनल/ जुनसुकै बेला	<ul style="list-style-type: none"> ➤ कोभिड १९ को संकास्पद/सम्भावित/वा संकमित भएको विरामीको पहिचान गर्ने ➤ आवश्यक व्यक्तिगत सुरक्षा सामाग्री तयारी अवश्यामा र प्रयास राख्ने ➤ संक्रमित बिरामीलाइ घरमा आइसोलेसनमा राख्ने ➤ रेफर गर्नु परेमा अक्सिजन सहितको स्वाथ्यकर्मी र एम्बुलेन्स तयारी अवश्यामा राख्ने र तोकिएको अस्पताल पठाउने ➤ आवश्यक औषधि तयारी अवश्यामा राख्ने। ➤ उपचार तथा व्यवस्थापनका सम्बन्धी बिधी र प्रकृया बारे अनिवार्य रुपमा Orientation Class सञ्चालन गर्नुपर्ने ➤ शब बाहनको व्यवस्था गर्नुपर्ने ➤ जिल्लामा सञ्चालनमा रहेका एम्बुलेन्सको स्तर उन्नती गर्ने 	भाईरस, स्वासप्रस्वास सम्बन्धी समस्या, मृत्यु	<ul style="list-style-type: none"> ➤ द्रुत परिक्षणको व्यवस्था मिलाउने ➤ परिक्षण पश्चात बिरामीलाइ आइसोलेसनमा राख्ने व्यवस्था गर्ने ➤ रोगको संवेदनशिलताका आधारमा घरमा contact tracing गर्ने ➤ उपचारमा संलग्न व्यक्तीले व्यक्तिगत सुरक्षा सामाग्री लगाउने ➤ अक्सीजन को व्यवस्था मिलाउने ➤ बिरामीलाइ आवश्यक परेमा उपचार शुरु गर्ने ➤ कोभिड१९ अस्थायी अस्पताल संचालन गर्ने ➤ रोग फैलन नदिन क्वारेन्टाइन संचालन गर्ने ➤ शव व्यवस्थापन गर्ने ➤ सचेतनामुलक सुचना प्रषारण गर्ने

क्र. सं.	विवरण	संभावित रोगको जोखिम/ समय	क्रियाकलाप/तयारी	जोखिम हुनसक्ने कारण अवस्था/ र प्रभाव	प्रतिकार्य योजना
			<ul style="list-style-type: none"> ➤ Primary Treatment Team तथा Death Body Management कार्यको लागी आवश्यक पर्ने सम्पूर्ण सामग्रीहरु स्थानिय स्तरमा नै तयारी अबस्थामा राख्न लगाउने 		
२	डेङ्गु स्क्रब	गर्मियाम / बर्षायाम	<ul style="list-style-type: none"> ➤ औषधि खरिद तथा स्टोर ➤ जिवनजल, आइ.भि.सेट, आइफ्लुड .भि., आइक्यानुला .भी., सिटामोल, ➤ किटजन्य रोगका विरुद्ध प्रयोग हुने औषधिहरु, Chloroquine/Primaquine/Dihydroartemisinin with Primaquine ➤ लगायत परिक्षण किटहरु, ➤ स्वास्थ्य कर्मीलाइ ओरिण्टेशन, ➤ स्वास्थ्य सन्देश मुलक सुचना सामग्री तयारी र प्रशारण गर्ने, ➤ समुदाय सचेतना कार्यक्रम संचालन, ➤ झुल वितरण, ➤ कर्मचारी परिचालनका लागी रकम व्यवस्थापन ➤ बहुनिकायहरु सँगको समन्वयमा रहने 	लामखुट्टे र भुसुना नियन्त्रण, डेङ्गी गराउने लामखुट्टे सफा पानीमा बस्ने र उज्यालोमा सक्रिय हुने भएकोले/ न्यानो, भूइतला, अध्यारो/ओसिलो कुना, चर्केको स्थानमा, सरसफाइको कमी हुनु	<ul style="list-style-type: none"> ➤ झुलको प्रयोग ➤ सुरक्षात्मक लुगा लगाउने ➤ किटनासक विषादी छर्कने ➤ घर लिपपोत गर्ने ➤ पानी जम्न नदिने घर वरिपरि सफा राख्ने इयालमा जाली राख्ने ➤ लार्भा नष्ट गर्ने ➤ ड्रम/तथा ट्याङ्कीहरु छोपेर राख्ने ➤ प्लाष्टिक टायर बोतलहरु फुलदानीहरुमा राखिने भाँडाहरुको व्यवस्थापन गर्ने .

क्र. सं.	विवरण	संभावित रोगको जोखिम/ समय	क्रियाकलाप/तयारी	जोखिम हुनसक्ने कारण अवस्था/ र प्रभाव	प्रतिकार्य योजना
३	Cholera AGE SARI	बर्षायाम /गर्मी महिना र जुनसुकै बेला	<ul style="list-style-type: none"> ➤ औषधि खरिद तथा भण्डार व्यवस्थापन, जिवनजल, आइसेट.भि., आइ क्यानुला.भि. फ्लुड.भि.आइ, सिटामोल, एन्टिबायोटिकहरु ➤ स्वास्थ्यकर्मीलाइ अभिमूखिकरण, ➤ स्वास्थ्य सन्देश मुलक सुचना, शिक्षा तथा संचार सामाग्री उत्पादन र वितरण ➤ समुदाय सचेतना कार्यक्रम संचालन, सरसफाइ अभियान संचालन, ➤ कर्मचारी परिचालनका लागी रकम व्यवस्थापन, ➤ बहुनिकायहरुसंगको समन्वयमा रहने, ➤ RRT गठन तथा परिचालनको तयारी । 	ब्याक्टेरिया, भाइरस, जंगली च्याउ भोज/भतेर दुषित खाना तथा पानी, सरसफाइको कमीका कारण ठुलो संख्यामा संक्रमण भइ टोल गाउँ बस्ती प्रभावित हुने	<ul style="list-style-type: none"> ➤ स्थानिय तहमा RRT र स्वास्थ्य संस्था तहमा C-RRT परिचालन गर्ने । ➤ थप सहयोगका लागि स्वास्थ्य कार्यालयमा जानाकारी गराउने । ➤ स्थानिय सरकार मार्फत रोगको रोकथाम, नियन्त्रण तथा अन्य आवश्यकिय व्यवस्थापनमा सहयोग . ➤ सुरक्षित पिउने पानीको सुनिश्चितता . ➤ ज्येष्ठ नागरीक, अपांगता भएका व्यक्तिहरु, दीर्घ रोगीहरु, बालबालिका गर्भवती सुत्केरी र जोखिम क्षेत्रका बिरामीहरुको लागी थप उपचारको आवश्यकता परेमा सो को व्यवस्था मिलाउने . ➤ आफ्नो क्षेत्रभित्र रहेका एम्बुलेन्सहरु तयारी अवस्थामा राख्ने । ➤ कारक तत्वहरुको पहिचानका लागि जाँच, परीक्षण, अनुसन्धान तथा अन्य कार्यहरु गर्ने । ➤ प्रतिवेदन प्रेषित गर्ने ।

क्र. सं.	विवरण	संभावित रोगको जोखिम/ समय	क्रियाकलाप/तयारी	जोखिम हुनसक्ने कारण अवस्था/ र प्रभाव	प्रतिकार्य योजना
४	सडक दुर्घटना	जुनकुनै समय	<ul style="list-style-type: none"> ➤ सडक नियम पालना गर्ने ➤ दुर्घटनाको अवस्थाको विवरण लिने ➤ नियमित समिक्षा र सुधार गर्ने ➤ यातायात व्यवसायी संघ संस्था र मजदुरसँग दुर्घटना नियन्त्रणका लागि अन्तर्कृया गर्ने ➤ तालिम संचालन गर्ने ➤ होडिड बोर्ड राख्ने ➤ नियमित लापासे तथा मापासे जाँच गर्ने 	तिब्र गति /लापवाही सडकमा अवरोध हनु तथा कच्ची/सडक मर्मत नहुनु, मादक पदार्थको प्रयोग, मानविय क्षती र जनशक्तीको नोक्सान र आर्थिक भार पर्ने	<ul style="list-style-type: none"> ➤ स्थानिय तहमा आर आर टी परिचालन ➤ सहयोगका लागि स्वास्थ्य कार्यालय र अस्पताललाइ जानाकारी ➤ दुर्घटनामा परेका घाइतेको लागि थप उपचारको आवश्यकता परेमा सो को व्यवस्था मिलाउने ➤ आफ्नो क्षेत्रभित्र रहेका एम्बुलेन्सहरु तयारी अवस्थामा राख्ने र संचालन गर्ने ➤ सम्बन्धित निकायमा प्रतिवेदन प्रेसित र निरन्तर सम्पर्कमा रहने ➤ सम्बन्धित निकायमा प्रतिवेदन प्रेसित तथा निरन्तर सम्पर्कमा रहने
५	भूकम्प	जुनकुनै समय	<ul style="list-style-type: none"> ➤ भवनको पक्की संरचना तथा भुकम्प प्रतिरोधि घर बनाउने ➤ ग्रामिण तथा शहरी क्षेत्रमा जोखिमका समयमा जम्मा हुने खुल्ला क्षेत्र Assemble Zone पहिचान गर्ने र सर्वसाधारणका लागि जानाकारी गराउने 	जोखिम मापन हुन नसक्दा गम्भिर प्रभाव र असर देखिने हुँदा ठुलो भौगोलिक क्षेत्रमा असर पर्ने र जनधनको क्षति हुनसक्छ । भुकम्प पश्चात	<ul style="list-style-type: none"> ➤ आर परिचालन गर्ने .टी.आर. ➤ सरकारी गैर सरकारी निकाय परिचालन र श्रोतको व्यवस्थापन गर्ने ➤ सुरक्षित पिउने पानीको सुनिश्चितता व्यवस्थापनमा सहयोग गर्ने ➤ प्रभावितका लागि खाध्यान्नमा विशेष प्याकेज

क्र. सं.	विवरण	संभावित रोगको जोखिम/ समय	क्रियाकलाप/तयारी	जोखिम हुनसक्ने कारण अवस्था/ र प्रभाव	प्रतिकार्य योजना
			<ul style="list-style-type: none"> ➤ समिति गठन गरि अभिमुखीकरण गर्ने ➤ प्राथमिक उपचारका लागि जनशक्ती र सामग्रीको व्यवस्थापन गर्ने ➤ जोखिम स्थानका बस्ती पहिचान गर्ने तथा सुरक्षित क्षेत्रमा स्थान्तरण गर्ने ➤ स्वास्थ्यकर्मी परिचालन गर्ने ➤ आकस्मिक औषधीको पूर्वतयारी गर्ने 	हुने असरहरूको पूर्व पहिचान गर्ने ।	<ul style="list-style-type: none"> ➤ जोखिम क्षेत्रका घाइतेको लागि थप उपचारको आवश्यकता परेमा सो को उपचार व्यवस्था मिलाउने ➤ आफ्नो क्षेत्रभित्र रहेका एम्बुलेन्सहरू तयारी अवस्थामा राख्ने र परिचालन गर्ने । ➤ थप सहयोगका लागि निजि/सरकारी निकाय तथा गैरसरकारी दाताहरू सँग सहयोगका लागि आव्हान गर्ने ➤ सम्बन्धित निकायमा प्रतिवेदन प्रेषित तथा निरन्तर सम्पर्क साथै समन्वयमा रहने ।
६	बाढी पहिरो	बर्षायाम अन्य मानव श्रृजित अवस्थाहरू	<ul style="list-style-type: none"> ➤ बाढी पहिरो पश्चात हुन सक्ने स्वास्थ्य समस्याको समाधानका लागि औषधि खरिद तथा स्टोर ,स्वास्थ्य कर्मीलाइ ओरिण्टेशन, ➤ स्वास्थ्य सन्देश मुलक सुचना सामाग्रीहरू उत्पादन र वितरण ➤ कर्मचारी परिचालन /कर्मचारी र आवश्यक व्यवस्थापनको लागि श्रोत व्यवस्थापन, ➤ बहुनिकायहरू सँगको समन्वयमा रहने । 	वन विनास, अनाधिकृत रुपमा खानी उत्खनन्, ढुंगा बलुवा उत्खनन्, योजना बिना/सडक निर्माण, खोला तथा नदि क्षेत्र आसपास अतिक्रमण, टुला जलासय युक्त विधुत/ खानेपानी र	<ul style="list-style-type: none"> ➤ स्थानिय सुरक्षा संयन्त्रमा जानकारी गराउने। ➤ स्थानिय सरकारले आवश्यकता वमोजिम प्रतिकार्य र पूर्वतयारीका कार्यहरू गर्ने । ➤ विभिन्न क्लष्टरसँग समन्वयात्मक परिचालन गर्ने । ➤ सुरक्षित पिउने पानीको सुनिश्चितता व्यवस्थापनमा सहयोग गर्ने ।

क्र. सं.	विवरण	संभावित रोगको जोखिम/ समय	क्रियाकलाप/तयारी	जोखिम हुनसक्ने कारण अवस्था/ र प्रभाव	प्रतिकार्य योजना
			<ul style="list-style-type: none"> ➤ स्थानिय सरकार मार्फत जोखिम रोकथाम/नियन्त्रणका लागि आवश्यक कानुन र त्यसको कार्यान्वयन। ➤ विपद व्यवस्थापनका लागि अस्थायी आवासा ➤ बृक्षारोपण गर्ने । ➤ रेस्क्यू टिम तयारी र तालिम। ➤ लजिष्टिक जस्तै टेण्ट ➤ फायर प्वाइन्ट 	आयोजनाहरूको संरचनाका कारण जनधनको क्षति, घाइते, वेपत्ता र मृत्यु हुन सक्छ, बिस्थापित हुन सक्छन	<ul style="list-style-type: none"> ➤ बालबालिका गर्भवती सुत्केरी दिर्घरोगीहरूका लागि खाद्यान्न परिवार नियोजनका साधनहरू , सबैलाइ खाना सुरक्षा ,दैनिक खाने औषधिहरू प्रबन्धमा विशेष प्याकेज कार्यक्रम संचालन गर्ने । ➤ थप स्वास्थ्य जोखिम क्षेत्र पहिचान गरी नियन्त्रणका उपाय अपनाउने । ➤ सुरक्षित स्थानमा सार्ने । ➤ सडक निर्माणमा गर्दा ध्यान दिने ➤ थप स्वास्थ्य क्षेत्रको सहयोगका लागि सरकारी निकाय तथा दाताहरू सँग सहयोगका लागि आव्हान गर्ने । ➤ प्रतिवेदन गर्ने ।
७	आगलागी	गर्मीयाम/ जुनकुनै समय	<ul style="list-style-type: none"> ➤ ट्रायज गर्ने आगलागीको कारण ,उद्धार गर्ने , पहिचान गरि जोखिम कम गर्ने उपायहरू खोज्ने ,खाद्यान्नलत्ताकपडा र अस्थायी आवासको बैकल्पिक योजना बनाउने । 	बिद्युतीय पोल र तारको सही तरीकाले व्यवस्थापन नहुनु, जंगलमा हुने आगलागीका कारण बस्तीमा असर पर्ने, बच्चाहरूवाट हुन सक्ने	<ul style="list-style-type: none"> ➤ स्थानिय तहमा आरपरिचालन .टि.आर. ➤ सहयोगका लागि स्वा.कार्यालयलाइ जानकारी गराउने ➤ स्थानिय सुरक्षा संयन्त्रमा जानाकारी गराउने।

क्र. सं.	विवरण	संभावित रोगको जोखिम/ समय	क्रियाकलाप/तयारी	जोखिम हुनसक्ने कारण अवस्था/ र प्रभाव	प्रतिकार्य योजना
			<ul style="list-style-type: none"> ➤ प्राथमिक उपचार सामाग्री तयारी अवस्थामा राख्ने । ➤ शहरी क्षेत्रमा घर भवन बनाउँदा दमकल छिर्न सक्ने गरि बनाउने । ➤ ग्रामिण क्षेत्रमा घर निर्माण गर्दा खरतथा परालबाट बनेका घरहरूको व्यवस्थापन गर्ने ➤ जंगलमा हुने आगलागी नियन्त्रण गर्ने । ➤ अभिमुखीकरण कार्यक्रमहरू संचार माध्ययम बाट प्रसारण गर्ने । ➤ विधुतिय संरचनाहरूबाट हुन सक्ने दुर्घटना कम गर्न सरोकारवालाहरू सँग छलफल गरि जोखिम घटाउन आवश्यक पहल गर्ने । ➤ तालिम प्राप्त अग्नी नियन्त्रण टिम तयार गर्ने । 	सलाइ तथा लाइटरको प्रयोग, घरमा प्रयोग हुने ग्याँस असावधानी कारणले	<ul style="list-style-type: none"> ➤ स्थानिय/रेडक्रस कल्बहरू परिचालन गर्ने खाध्यान्ह लत्ताकपडा र अस्थायीआवास व्यवस्थापनमा तत्काल सहयोग ➤ सुरक्षित पिउने पानीको सुनिश्चितता ➤ बालबालिका गर्भवती सुत्केरी दिर्घरोगीहरूका/लागी खाध्यान्नमा विषेश प्याकेज ➤ जोखिम क्षेत्रका घाइतेको लागी थप उपचारको आवश्यकता परेमा सो को व्यवस्था मिलाउने ➤ आफ्नो क्षेत्रभित्र रहेका एम्बुलेन्सहरू तयारी अवस्थामा राख्ने । ➤ प्रतिवेदन प्रेषित गर्ने। ➤ थप सहयोगका लागी सरकारी निकाय तथा दाताहरू सँग सहयोगका लागि आव्हान गर्ने ।
	विषालु जगली च्याउ सेवन	जेष्ठ तथा असार महिना	<ul style="list-style-type: none"> ➤ प्रभावित क्षेत्रका नागरिकहरूलाई जनचेतना जगाउने ➤ घटनाको बिस्तृत विवरण लिने, नियमित समिक्षा र सुधारका कार्यरहरू गर्ने । 	विशक्ता, झाडापखाला, वान्ता, मुटुको धड्कन अनियमित हुने, रक्तचाप घट्ने, सास फेर्न गाह्रो हुने वा श्वासप्रश्वास रोकिने,	<ul style="list-style-type: none"> ➤ स्थानिय तहमा RRT परिचालन गर्ने । ➤ थप सहयोगका लागि जनस्वास्थ्य कार्यालयमा जानकारी गराउने ।

क्र. सं.	विवरण	संभावित रोगको जोखिम/ समय	क्रियाकलाप/तयारी	जोखिम हुनसक्ने कारण अवस्था/ र प्रभाव	प्रतिकार्य योजना
			<ul style="list-style-type: none"> ➤ समुदायका नागरिकहरुसँग अन्तर्कृया गर्ने । ➤ विशालु जगली च्याउ चिन्न सक्ने वनाउन विज्ञ सहितको टोलिको प्रयोग गर्ने, ➤ सचित्र पोष्टर/ होडिड बोर्ड राख्ने । 	अत्यधिक पसिना आउने, च्याल आउने, शरीर कमजोर हुने, दृष्टि कमजोर, मृत्यु	<ul style="list-style-type: none"> ➤ स्थानिय सरकार मार्फत उपचार व्यवस्थापन तथा अन्य आवश्यकिय व्यवस्थापनमा सहयोग ➤ आफ्नो क्षेत्रभित्र रहेका एम्बुलेन्सहरु तयारी अवस्थामा राख्ने । ➤ विशालु च्याउ पहिचानका लागि जाँच, परीक्षण, अनुसन्धान तथा अन्य कार्यहरु गर्ने । ➤ प्रतिवेदन प्रेषित गर्ने।
	रेविज	जुनसुकै समय	<ul style="list-style-type: none"> ➤ स्वास्थ्यकर्मिहरुलाई अभिमुखिकरण गर्न, नागरिकहरुलाई जनचेतना जगाउने ➤ घटनाको बिस्तृत विवरण लिने, नियमित समिक्षा र सुधारका कार्यहरु गर्ने । ➤ समुदायका नागरिकहरुसँग अन्तर्कृया गर्ने । ➤ घरपालुवा तथा सडकमा रहेका कुकुरहरुलाई ARV Vaccine लगाउने, ➤ सचित्र पोष्टर/ होडिड बोर्ड राख्ने । 	भाईरसः पानी देखि डराउने, हल्ला वा ठूलो आवाजबाट तर्सने, चम्किलो, उज्यालो वा हावा सहन नसक्ने वा झसक्क हुने, मृत्युसंग डराउने, रिसाउने, कहिले काहि उत्तेजित भई झम्टने र कहिले चुपचाप शान्त भई वस्ने, स्नायु सम्बन्धी समस्या मृत्यु	<ul style="list-style-type: none"> ➤ स्थानिय तहमा RRT परिचालन गर्ने । ➤ थप सहयोगका लागि स्वास्थ्य कार्यालयमा जानाकारी गराउने । ➤ ARV vaccine उपलब्धता गराउने तथा उपचार व्यवस्थापनमा सहयोग गर्ने ➤ रेविज गराउने जनावरको पहिचानका साथै थप अनुसन्धान कार्यहरु गर्ने । ➤ आफ्नो क्षेत्रभित्र रहेका एम्बुलेन्सहरु तयारी अवस्थामा राख्ने । ➤ प्रतिवेदन प्रेषित गर्ने ।

६. मानवीय सहयोगको मापदण्ड

- प्रारम्भिक लेखाजोखा सञ्चालन गरिएको समयमा स्वास्थ्यसम्बन्धी निगरानी शुरु हुन्छ ।
- समुदायको तहमा रोग तथा चोटपटकको उपचार विद्यमान प्राथमिक स्वास्थ्य केन्द्रको प्रणालीको माध्यमबाट, स्वास्थ्य संस्थाहरूमा केही उपचार एवं थोरै संख्यामा गम्भीर बيمारीहरूलाई सिफारिश गरी अन्य केन्द्रहरू पठाई आपत्कालीन स्वास्थ्य सेवा कार्यक्रमको कार्यान्वयन गरिनेछ ।
- सिफारिश गरी पठाइने अन्य केन्द्रहरू पुग्नका निमित्त बिरामीहरूका लागि उपयुक्त यातायातको प्रवन्ध गरिनेछ ।

७. निकायगत श्रोत साधनको आँकलन

७.१. भौतिक सुविधाहरूबारे विश्लेषण

स्वस्थ्य संस्थाको किसिम	स्थानिय तहको नाम	हालैको आपतकालिन अवस्थामा सहभागिता	स्थलमा आपतकालिन तयारी योजना	हालसालैको आपतकालमा आपतकालिन तयारी योजनाको उपयोगिता	स्वास्थ्य कार्यकर्ता संख्या	हालको अवस्था
प्रादेशिक अस्पताल हेटौडा	हेटौडा उपमहानगर पा.	RTA, बाढी पहिरो, सर्पदंश, चट्याङ्ग, COVID - 19, Rabies	छ	छ	२००	संचालनमा रहेको
पदमपोखरी नगर अस्पताल	हेटौडा	RTA, बाढी पहिरो, चट्याङ्ग	छैन	छैन	१०	संचालनमा रहेको
हटिया नगर अस्पताल	हेटौडा	RTA, बाढी पहिरो, चट्याङ्क	छैन	छैन	१०	संचालनमा रहेको
बकैया आधारभुत अस्पताल	बकैया गाउँपालिका	RTA, बाढी पहिरो, चट्याङ्ग	छैन	छैन	१५	संचालनमा रहेको
मनहरी आधारभुत अस्पताल	मनहरी गाउँपालिका	RTA, बाढी पहिरो, चट्याङ्ग	छैन	छैन	२०	संचालनमा रहेको
सहकारी अस्पताल	हेटौडा	RTA, बाढी पहिरो, सर्पदंश, चट्याङ्ग, COVID - 19, Rabies	छैन	छैन	५५	संचालनमा रहेको
चुरेहिल अस्पताल	हेटौडा	RTA, बाढी पहिरो, सर्पदंश, चट्याङ्ग, COVID - 19, Rabies	छैन	छैन	५०	संचालनमा रहेको

स्वस्थ्य संस्थाको किसिम	स्थानिय तहको नाम	हालैको आपतकालिन अवस्थामा सहभागिता	स्थलमा आपतकालिन तयारी योजना	हालसालैको आपतकालमा आपतकालिन तयारी योजनाको उपयोगिता	स्वास्थ्य कार्यकर्ता संख्या	हालको अवस्था
सञ्चो अस्पताल	हेटौडा	RTA, बाढी पहिरो, सर्पदंश, चट्याङ्ग, COVID - 19, Rabies	छैन	छैन	४५	संचालनमा रहेको
निको अस्पताल	हेटौडा	RTA, बाढी पहिरो, सर्पदंश, चट्याङ्ग, COVID - 19, Rabies	छैन	छैन	२५	संचालनमा रहेको
रक्तसंचार केन्द्र	हेटौडा	रक्तसंचार सेवा			३	चालनमा रहेको

७.२. क्षमता विश्लेषण

जिल्लाको स्वास्थ्य सेवाको सञ्जाल

क्र. सं.	सेवा स्थल	संख्या
१	जनस्वास्थ्य कार्यालय	१
२	प्रादेशिक अस्पताल	१
३	आयुर्वेद तथा बैकल्पिक चिकित्सालय	१
४	जिल्ला आँखा उपचार केन्द्र	१
५	नगर अस्पताल	२
६	आधारभुत अस्पताल	३
७	प्राथमिक स्वास्थ्य केन्द्र	२
८	स्वास्थ्य चौकी	४०
९	शहरी/सामुदायिक स्वास्थ्य केन्द्र	६४
१०	आयुर्वेद औषधालय	५
११	गाउँघर क्लिनिक	१६२
१२	खोप क्लिनिक	२३०
१३	क्षयरोग माइक्रोस्कोपी केन्द्र	२३
१४	क्षयरोग उपचार केन्द्र	८०
१५	जिल्ला कोल्डरुम	१
१६	भ्याक्सिन सप्लाई सेन्टर	१२
१७	भ्याक्सिन सप्लाई सब-सेन्टर	१०

क्र. सं.	सेवा स्थल	संख्या
१८	महिला स्वास्थ्य स्वयंसेविका	४६४
१९	शिक्षण अस्पताल	०
२०	निजी अस्पताल	५
२१	सामुदायिक अस्पताल	१
२२	सहकारी अस्पताल	१
२३	स्वास्थ्य सम्बन्धी सेवा प्रदान गर्ने गैह्र सरकारी संस्था	५
२४	पोली क्लिनिक र क्लिनिक तथा अन्य स्वास्थ्य सेवा प्रदान गर्ने संस्थाहरु	३१
२५	OTC centre	२२
२६	Nutritional rehabilitation centre	

परिच्छेद ८ : खानेपानी तथा सरसफाई

१. विषयगत क्षेत्रको परिचय

मकवानपुर जिल्लामा खानेपानी तथा सरसफाई (WASH) क्षेत्रले सुरक्षित खानेपानी र सरसफाई सुविधा सुनिश्चित गर्न महत्वपूर्ण भूमिका खेल्छ। यो क्षेत्रले खानेपानी आपूर्ति प्रणाली, ढल व्यवस्थापन, र सरसफाई प्रवर्द्धनमा केन्द्रित छ। मकवानपुरमा सङ्घीय खानेपानी तथा ढल व्यवस्थापन आयोजना, खानेपानी व्यवस्थापन बोर्ड, र खानेपानी तथा सरसफाई डिभिजन कार्यालयहरूले यो क्षेत्रको नेतृत्व गर्छन्। नेपालको संविधानले खानेपानी र सरसफाइलाई आधारभूत अधिकारको रूपमा स्थापित गरेको छ, र यो योजना विपद् जोखिम न्यूनीकरण र द्रुत प्रतिकार्य सुनिश्चित गर्न तयार गरिएको छ।

२. अनुमानित अवस्था

- **खानेपानी संरचना:** मकवानपुरमा बुङ्गदल, सामरी, कारा, र बस्तीपुरलगायतका क्षेत्रमा समवेत, पाइपलाइन नेटवर्क, र पम्प हाउसहरू छन्।
- **जनसङ्ख्या:** हेटौँडा उपमहानगरपालिका र आसपासका ग्रामीण क्षेत्रमा करिब ३ लाख जनसङ्ख्या खानेपानी सेवामा निर्भर छन्।
- **विपद् जोखिम:** बाढी, पहिरो, भूक्षय, र नदी कटानका कारण खानेपानी संरचनाहरूमा उच्च जोखिम छ।

३. विपदले पुर्याउन सक्ने असरको अवस्था

मकवानपुरमा विभिन्न विपद्हरूले खानेपानी र सरसफाई संरचनामा निम्न असरहरू पुऱ्याउन सक्छन्:

- **बाढी र पहिरो:** पाइपलाइन, समवेत, र पम्प हाउसहरूमा क्षति; पानीका स्रोतहरूमा माटो र फोहोर मिसिनु।
- **चट्याङ:** विद्युतीय प्रणाली र पम्प हाउसमा क्षति।
- **भूकम्प:** संरचनागत क्षति, विशेष गरी पुराना पाइपलाइन र समवेतहरूमा।
- **वन डढेलो र आगलागी:** प्लास्टिक पाइप र अन्य सामग्रीमा क्षति; पानीको स्रोतमा प्रदूषण।
- **जोखिम क्षेत्र:** भिमफेदी-१, मकवानपुरगढी-४, हेटौँडा-४, हेटौँडा-८, र हेटौँडा-१९ मा रहेका खानेपानी संरचनाहरू विशेष जोखिममा छन्।

४. विषयगत उद्देश्य

- खानेपानी र सरसफाई संरचनाहरूको विपद् जोखिम न्यूनीकरण गर्नु।
- विपद्को समयमा द्रुत प्रतिकार्य सुनिश्चित गरी सुरक्षित खानेपानी र सरसफाई सुविधा कायम राख्नु।
- स्थानीय तह, समुदाय, र गैरसरकारी संस्थाहरूसँग समन्वय गरी दीर्घकालीन पुनर्स्थापना र संरक्षण योजना लागू गर्नु।
- विपद् प्रतिरोधी संरचना निर्माण र नियमित अनुगमन मार्फत दिगो सेवा सुनिश्चित गर्नु।

५. विपद् प्रतिक्रिया योजना

५.१. विपद् पूर्व

- **तयारी:**
 - खानेपानी संरचनाहरू (पाइपलाइन, समवेत, पम्प हाउस) को नियमित निरीक्षण र मर्मत।

- पाइप, जिआइ पाइप, र अन्य सामग्रीको बफर स्टक व्यवस्थापना
- जोखिम क्षेत्रहरूको पहिचान र संरक्षण योजना तर्जुमा
- स्थानीय समुदायलाई विपद् जोखिम र सुरक्षित खानेपानीबारे सचेतना कार्यक्रम
- **समन्वय:**
 - मकवानपुरका सबै स्थानीय तह, वडा, र जलस्रोत तथा सिँचाइ डिभिजनसँग नियमित समन्वय
 - नेपाल रेडक्रस र गैरसरकारी संस्थाहरूसँग पूर्वतयारी योजना निर्माण

५.२. विपद्को समय

- **आकस्मिक कार्य:**
 - क्षतिग्रस्त पाइपलाइन र संरचनाहरूको तत्काल मर्मत
 - उपलब्ध बफर स्टक (पाइप, फिटिङ्स) को तत्काल वितरण र प्रयोग
 - अस्थायी ट्याङ्की र पानी शुद्धिकरण विधिहरू मार्फत सुरक्षित खानेपानी आपूर्ति
- **समन्वय:**
 - स्थानीय तह, जनस्वास्थ्य कार्यालय, र गैरसरकारी संस्थाहरूसँग तत्काल सहकार्य
 - विपद् प्रभावित क्षेत्रमा नेपाल रेडक्रस र अन्य निकायसँग राहत सामग्री वितरण

५.३. विपद् पश्चात

- **पुनर्स्थापना:**
 - क्षतिग्रस्त संरचनाहरूको दीर्घकालीन मर्मत र पुनर्निर्माण
 - खानेपानी आपूर्ति र सरसफाइ सुविधाहरूको पूर्ण पुनःस्थापना
- **सुधार:**
 - जोखिम क्षेत्रहरूको पुनः मूल्याङ्कन र विपद् प्रतिरोधी संरचना निर्माण
 - नियमित निगरानी र प्रतिवेदन प्रणाली स्थापना

६. मानवीय सहयोगको मापदण्ड

- **सुरक्षित खानेपानी:** विश्व स्वास्थ्य सङ्गठन (WHO) को मापदण्डअनुसार प्रति व्यक्ति दैनिक १५-२० लिटर शुद्ध खानेपानी उपलब्ध गराउने
- **सरसफाइ:** अस्थायी शौचालय र हात धुने सुविधा स्थापना
- **लैङ्गिक र समावेशीता:** महिला, बालबालिका, र अपाङ्गता भएका व्यक्तिहरूका लागि विशेष सुविधा
- **वितरण:** स्थानीय तह र गैरसरकारी संस्थाहरूसँग समन्वय गरी प्रभावित क्षेत्रमा तत्काल सहायता

७. निकायगत स्रोतसाधनको आँकलन

७.१. स्रोतसाधन

खानेपानी तथा सरसफाइ डिभिजन नं. १

क्र.सं.	पाइप साइज/सेरिज	परिमाण (मिटर)
1	२० एम.एम. पि.एन. १६	६००

2	२५ एम.एम. पि.एन. १६	४००
3	३२ एम.एम. पि.एन. १०	४००
4	३२ एम.एम. पि.एन. १६	२००
5	४० एम.एम. पि.एन. १०	४००
6	५० एम.एम. पि.एन. १०	५००
7	६३ एम.एम. पि.एन. १०	२००
8	१ इन्च जिआइ पाइप	५००
जम्मा		३,२००

सङ्घीय खानेपानी तथा ढल व्यवस्थापन आयोजना

क्र.सं.	पाइप साइज/सेरिज	परिमाण (मिटर)	कैफियत
1	४० एम.एम. पि.एन. ६	४००	-
2	४० एम.एम. जिआइ	३१२	-
3	६३ एम.एम. पि.एन. ६	२००	-
4	७५ एम.एम. पि.एन. १०	२००	-
5	९० एम.एम. एच.डि.पि.इ.	२००	-
जम्मा		१,३१२	

मानव संसाधन

- **खानेपानी व्यवस्थापन बोर्ड:** कार्यालय प्रमुख, इन्जिनियर, सिनियर प्लम्बर (माथि उल्लेखित)।
- **अन्य:** डिभिजन कार्यालय र आयोजनाका प्राविधिक कर्मचारी (१०-१५ जना)।
- **स्वयंसेवक:** स्थानीय समुदाय र नेपाल रेडक्रसका स्वयंसेवकहरू।

आर्थिक स्रोत

- विपद् व्यवस्थापन कोष: खानेपानी मन्त्रालय र स्थानीय तहबाट विनियोजित बजेट।
- विकास साझेदार: युनिसेफ नेपाल, नेपाल रेडक्रस, र अन्य गैरसरकारी संस्थाहरूबाट सहयोग।

७.२. कार्यान्वयन सहितको प्राथमिकता प्राप्त पूर्वतयारी कार्य

- **जोखिम मूल्याङ्कन:** भिमफेदी, मकवानपुरगढी, र हेटौँडाका जोखिम क्षेत्रहरूमा नियमित अनुगमन।
- **सामग्री भण्डारण:** पाइप, फिटिङ्स, र पानी शुद्धिकरण सामग्रीको बफर स्टक व्यवस्थापन।
- **प्रशिक्षण:** प्राविधिक कर्मचारी र स्थानीय समुदायलाई विपद् प्रतिकार्य प्रशिक्षण।
- **समन्वय संयन्त्र:** स्थानीय तह, जलस्रोत डिभिजन, र गैरसरकारी संस्थाहरूसँग नियमित बैठक र संयुक्त योजना।
- **विपद् प्रतिरोधी डिजाइन:** नयाँ खानेपानी संरचनाहरू निर्माण गर्दा बाढी र भूकम्प प्रतिरोधी प्रविधि अपनाउने।

८. समन्वय

- **स्थानीय सरकार:** मकवानपुरका सबै स्थानीय तह र वडाहरूसँग नियमित समन्वय।

- **अन्य निकाय:** जलस्रोत तथा सिंचाइ डिभिजन, जनस्वास्थ्य कार्यालय, नेपाल रेडक्रस, र गैरसरकारी संस्थाहरूसँग सहकार्य।
- **निगरानी:** विपद् फोकल पर्सन र सूचना अधिकारीहरूले नियमित प्रतिवेदन तयार गर्ने र जोखिम क्षेत्रको अनुगमन गर्ने।

९. कार्यान्वयन

- **नेतृत्व:** खानेपानी तथा सरसफाइ डिभिजन नं. १, सङ्घीय खानेपानी आयोजना, र खानेपानी व्यवस्थापन बोर्डले संयुक्त नेतृत्व गर्ने।
- **जिम्मेवारी:** विपद् फोकल पर्सन (रविन श्रेष्ठ) र सूचना अधिकारीहरू (आश्विन पौडेल, किरण आचार्य) ले समन्वय र कार्यान्वयनको नेतृत्व गर्ने।
- **सामुदायिक सहभागिता:** स्थानीय समुदायलाई सचेतना, स्वयंसेवा, र सहयोगमा संलग्न गराउने।
- **अनुगमन र मूल्याङ्कन:** प्रत्येक विपद् प्रतिकार्य पछि प्रभावकारिता मूल्याङ्कन गरी सुधार योजना लागू गर्ने।

विपद् प्रतिकार्य योजनामा खानेपानी तथा सरसफाइ (WASH) क्लष्टरको डिपीआर योजना तालिका

उद्देश्य

- विपद् प्रभावित क्षेत्रमा स्वच्छ खानेपानीको उपलब्धता सुनिश्चित गर्ने।
- सरसफाइ सेवाहरू (जस्तै: शौचालय, फोहोर व्यवस्थापन) प्रदान गरी रोगहरूको जोखिम न्यूनीकरण गर्ने।
- स्वच्छता सम्बन्धी शिक्षा र सामग्री वितरण मार्फत व्यक्तिगत र सामुदायिक स्वच्छता प्रवर्द्धन गर्ने।
- सरकारी, गैर-सरकारी संस्था र स्थानीय समुदायसँग समन्वय गरी प्रभावकारी WASH सेवा प्रदान गर्ने।

१०. विषयगत क्षेत्रका सदस्य संस्थाहरूको सम्पर्क विवरण

खानेपानी तथा सरसफाइ डिभिजन नं. १, मकवानपुर

- | |
|---|
| • ठेगाना: हेटौँडा उपमहानगरपालिका-२, हरिकुञ्ज रोड, मकवानपुर |
| • सम्पर्क व्यक्ति: रविन श्रेष्ठ (विपद् फोकल पर्सन), 9855072726 |
| • सूचना अधिकारी: आश्विन पौडेल, 9855073726 |

सङ्घीय खानेपानी तथा ढल व्यवस्थापन आयोजना, हेटौँडा

- **ठेगाना:** हेटौँडा-४, मकवानपुर
- **सम्पर्क व्यक्ति:** किरण आचार्य (सिनियर डिभिजनल इन्जिनियर, सूचना अधिकारी), 9851354889

खानेपानी व्यवस्थापन बोर्ड

क्र.सं.	नाम	पद	सम्पर्क नम्बर
१	प्रताप विष्ट	अध्यक्ष	9855072313
1	विष्णु प्रसाद सापकोटा	कार्यालय प्रमुख	9855012708
2	विपिनराज वाग्ले	इन्जिनियर	9849621125
3	विकास लामा भोलन	सिनियर प्लम्बर	9845126970

अन्य समन्वयकारी निकायहरू

क्रम संख्या	कार्यालयको नाम	सम्पर्क नम्बर
१	जलस्रोत तथा सिचाइ डिभिजन कार्यालय, मकवानपुर	९८५५०३१८८४
२	नेपाल रेडक्रस सोसाइटी, मकवानपुर जिल्ला शाखा	९८४५०२८७११
३	जनस्वास्थ्य कार्यालय, मकवानपुर	९८५५०७१३०५
४	संघीय खानेपानी तथा ढल व्यवस्थापन कार्यालय	०५७-५२३५१२

क्र.सं.	क्रियाकलाप	जिम्मेवार निकाय	सहयोगी निकाय	समय
पूर्वतयारी कार्ययोजना				
१	WASH Cluster बैठक सञ्चालन गर्ने।	खानेपानी तथा सरसफाई डिभिजन कार्यालय, मकवानपुर	गैर सरकारी संस्था	जेठ मसान्त
२	प्रभावित क्षेत्र, आपतकालीन आश्रयस्थल स्थलहरूमा स्वच्छ खानेपानी, शौचालय, सरसफाईका लागि आवश्यक सामग्री तथा स्रोत नक्साङ्कन गर्ने।	खानेपानी तथा सरसफाई डिभिजन कार्यालय, मकवानपुर	स्थानीय तह, गैर सरकारी संस्था	जेठ मसान्त
३	खानेपानी, सरसफाई तथा स्वास्थ्य प्रवर्द्धन सम्बन्धी तालिम प्राप्त व्यक्तिको सूची तयार गरी आवश्यकतानुसार परिचालनका लागि तयारी अवस्थामा राख्ने।	खानेपानी तथा सर सफाई डिभिजन कार्यालय, मकवानपुर	स्थानीय तह	तुरुन्तै

प्रतिकार्य कार्ययोजना				
१	Cluster बैठक सञ्चालन गरी तोकिएको कार्यविवरण	खानेपानी तथा सरसफाई डिभिजन कार्यालय, मकवानपुर	गैर सरकारी संस्था	तुरुन्तै

	अनुसार तुरुन्तै परिचालन गर्ने।			
२	प्रभावित क्षेत्र/ आश्रयस्थलमा रहेको खानेपानीको मुहान सफा राख्ने (पियुष, वाटरगार्ड) तथा निश्चितस्थलमा मात्र दिसा पिसाब गर्न सचेतीकरण गर्ने।	खानेपानी तथा सरसफाई डिभिजन कार्यालय, मकवानपुर	गैर सरकारी संस्था	तुरुन्तै
३	अस्थायी सिकाई केन्द्र मार्फत सरसफाई सम्बन्धी सचेतना प्रवर्द्धन गर्ने	खानेपानी तथा सर सफाई डिभिजन कार्यालय, मकवानपुर	गैर सरकारी संस्था, सञ्चार माध्यम	तुरुन्तै
४	आश्रयस्थलमा आवश्यकता अनुसार सरसफाई kit (हार्पिक, फिनेल, ब्रसलगायत) उपलब्ध गराउने।	खानेपानी तथा सर सफाई डिभिजन कार्यालय, मकवानपुर	गै.सं.स.	तुरुन्तै
५	आपतकालीन आश्रयस्थलको अन्तिम निर्मलीकरण र सरसफाईको प्रबन्ध मिलाउने।	खानेपानी तथा सर सफाई डिभिजन कार्यालय, मकवानपुर	गैर सरकारी संस्था	तुरुन्तै

परिच्छेद ९ : शिक्षा तथा संरक्षण

विषयक्षेत्र	:	शिक्षा तथा संरक्षण
मुख्य विपद किसिम	:	बाढी, पहिरो, चट्याङ, भू-कम्प, वन डढेलो, आगलागी
क्षेत्रगत अगुवा	:	शिक्षा विकास तथ्यस समन्वय इकाई, मकवानपुर

१. विषयगत क्षेत्रको परिचय

शिक्षा क्षेत्र विपदबाट प्रभावित हुने अत्यन्तै ठूलो क्षेत्र हो। शिक्षा क्षेत्रको प्रभावबाट हरेक व्यक्ति, घर, परिवार, विद्यालय र समुदाय प्रभावित हुन्छ। शिक्षा क्षेत्रको सञ्जाल निकै ठूलो रहेको छ। शिक्षा क्षेत्र बहुसरोकारको विषय हो। सरकार, निजी क्षेत्र, गैरसरकारी क्षेत्र, नागरिक समाज तथा अन्तर्राष्ट्र समुदाय समेतको सहकार्य समन्वय र साझेदारी बिना शिक्षा क्षेत्रमा आइपर्ने विपदको सम्बोधन गर्न सकिदैन। तहगत सरकारबीचको समन्वयमा एकिकृत रूपमा विपद पूर्वतयारी, प्रतिकार्य र पुनःस्थापना तथा पुनःनिर्माण सम्बन्धी कार्य सम्पन्न गर्नुपर्ने हुन्छ। मकवानपुर जिल्लामा आइपर्ने विपद व्यवस्थापनको लागि जिल्ला स्तरमा रहेका तहगत सरकारका निकाय बीचको समन्वयमा एकिकृत प्रयास गर्न आवश्यक छ। त्यसको लागि शिक्षा तथा संरक्षण विषयक्षेत्रमा आधारित रहेर योजना तयार गर्न आवश्यक भएको छ।

१.१. अनुमानित अवस्था

- बाढी तथा पहिरोको कारण विद्यालय भवन, कक्षाकोठा, कम्पाउण्ड वाल, खेल मैदान, विद्यालय जाने आउने सडक, पुल आदिमा क्षति पुर्याउदा विद्यार्थीको पठपपाठन अवरुद्ध हुन सक्ने
- चट्याङ्गका कारण विद्यार्थी तथा विद्यालयमा क्षति पुर्याउन सक्ने
- भूकम्पका कारण विद्यालय भवन, कक्षाकोठा, कम्पाउण्ड वाल, खेल मैदान, विद्यालय जाने आउने सडक, पुल आदिमा क्षति पुर्याउदा विद्यार्थीको पठपपाठन अवरुद्ध हुन सक्ने
- आगलागीका कारण विद्यालय भवन, कक्षाकोठा, कम्पाउण्ड वाल, खेल मैदान, विद्यालय जाने आउने सडक, पुल आदिमा क्षति पुर्याउदा विद्यार्थीको पठपपाठन अवरुद्ध हुन सक्ने

२. विपदले पुर्याउन सक्ने असरको अवस्था

- महिला, बालबालिका तथा जेष्ठ नागरिकहरूले आपत्कालीन परिस्थितिको कारणबाट उत्पन्न हिंसा, शोषण, दुर्व्यवहार तथा हेला, शारीरिक, मानसिक तथा संवेगात्मक असरको सामना गर्नपर्न सक्ने
- सबैले उपयुक्त संरक्षण प्राप्त गर्न कठिनाई हुने
- विपद् जोखिम न्यूनीकरणका लागि पूर्व तयारी र आपत्कालमा बालबालिकाको बचावट, प्राथमिक उपचार र आपत्कालपछि शिक्षक विद्यार्थीलाई मनोसामाजिक परामर्शको व्यवस्था गर्न असहज हुन सक्ने
- संस्थागत निकायहरूबीच समन्वय गर्न कठिनाई हुन सक्ने

३. विषयगत उद्देश्य

- नेपालका प्राकृतिक विपद् तथा अन्य आपत्कालीन परिस्थितिहरूमा उपलब्ध गराइने सहयोग कार्यक्रमहरूमा जोखिममा रहेका समूहहरूका लागि मानव अधिकार सम्बन्धी कानून, अन्तर्राष्ट्रिय मानवीय कानून तथा राष्ट्रिय कानूनले प्रत्याभूत गरेका (guaranteed) मौलिक अधिकारहरूको संरक्षण गर्दछन् भन्ने कुरा सुनिश्चित गर्ने
- जोखिममा रहेका समूहहरूको संरक्षण सुनिश्चित गरी आपत्कालीन सहयोगको न्यायोचित वितरणमा सहयोग उपलब्ध गराउने
- आपत्कालीन परिस्थितिबाट उत्पन्न हिंसा, शोषण, दुर्यवहार तथा हेलाका जोखिमहरूलाई सम्बोधन गरी प्रकोपबाट प्रभावित मानिसहरूको संरक्षण गर्ने र त्यस्ता दुर्यवहारबाट प्रभावित भई जीवित व्यक्तिहरूका लागि खानेपानी, सरसफाइ तथा स्वच्छतासम्बन्धी प्रावधानहरूमा सहयोग उपलब्ध गराउने
- बालमैत्री ठाउँ तथा मनोसामाजिक परामर्शसम्बन्धी सहयोगको स्थापना गरी सुरक्षित वातावरणमा रमाउने कुरा सुनिश्चित गर्ने
- बिछोड भएका बालबालिका, खास गरी पाँचवर्षको उमेरभन्दा मुनिका बालबालिका तथा किशोरीहरूले पहिचान, दर्ता तथा स्वास्थ्यसम्बन्धी जाँचका बारेमा सहयोग र त्यस्तो सहयोगपछि उपयुक्त सेवा तथा संरक्षणका सुविधासहित परिवारको खोजी गर्ने कार्यमा सहयोग प्राप्त गर्दछन् भन्ने कुरा सुनिश्चित गर्ने
- यौनदुर्यवहार तथा हिंसाका विरुद्ध तिनको अनुगमन, प्रतिवेदन तथा पैरवी (advocacy) गर्ने प्रणालीको स्थापना गरी बाल-बालिका तथा महिलाहरूको यौन दुर्यवहार तथा शोषणको रोकथाम गर्ने
- प्रभावकारी आपत्कालीन पूर्वतयारी तथा सहयोगलाई सहजीकरण गर्नका निमित्त क्षेत्रगत समूहका सदस्यहरूका बीचमा प्रभावकारी समन्वय, अनुगमन तथा सूचनाको आदान-प्रदान सुनिश्चित गर्ने
- आपत्कालीन परिस्थितिमा सहयोग उपलब्ध गराउने व्यक्तिका रूपमा सरोकारवालाहरूको क्षमता बढाउने
- द्रुत तथा चालू (rapid and ongoing) शिक्षाका लागि लेखाजोखा सञ्चालन गरिन्छ भन्ने कुरा सुनिश्चित गर्ने र आपत्कालीन परिस्थितिमा रहेका बालबालिकाहरूको शिक्षाका निमित्त युनिसेफका प्रमुख प्रतिबद्धताहरू तथा Inter-agency Network for Education in Emergency (INEE) का न्यूनतम मापदण्डबाट निर्देशित भएर उपयुक्त सहयोग कार्यक्रम सञ्चालन गर्ने
- प्राकृतिक विपद्बाट प्रभावित विद्यालय जाने उमेरका बालबालिका तथा शिक्षकहरूलाई सुरक्षित वातावरणमा शिक्षाको निरन्तरता सुनिश्चित गर्नका लागि र उनीहरूलाई सुरक्षित रूपमा सिकाउने एवं सिक्ने वातावरण उपलब्ध गराउन नेपाल सरकार तथा स्थानीय सरोकारवालाहरूलाई सहयोग उपलब्ध गराउने
- विपद् पछि विद्यालयको अभिलेखअनुसार सबै बालबालिकाहरूको गणना गरी क्षति भए नभएको एकीन गर्ने
- आपत्कालीन परिस्थितिमा सहयोग उपलब्ध गराउनका लागि रणनीतिक साझेदारी तथा अन्य साझेदार/क्षेत्रहरू (Clusters) सँग सम्बन्धको स्थापना तथा त्यसलाई सुदृढ पार्ने

४. विषयगत क्षेत्रका सदस्य संस्थाहरूको सम्पर्क विवरण

क्र. सं.	क्षेत्रगत साझेदारहरूको नाम	सम्पर्क व्यक्ति	ई-मेल ठेगाना र टेलिफोन नम्बर
सरकारी निकाय			
१	जिल्ला समन्वय समिति	जिल्ला समन्वय अधिकारी	९८५५०११२२२
२	शिक्षा विकास तथा समन्वय इकाई	सुदिप गिरी	०५७-५२०५०१/९८५५०३०५०१
३	स्वास्थ्य कार्यालय	कृष्ण बहादुर मिजार	९८५५०७१३०५
४	जि. प्र.का. (महिला बालबालिका सेवा केन्द्र)	प्र.नि.	१००
स्थानीय तह			
५	हेटौंडा उपमहानगरपालिका	मिनाकुमारी लामा	९८५५०३८५४३
६	थाहानगरपालिका	विष्णु बहादुर विष्ट	९८५५०८९३४५
७	वागमती गाँउपालिका	सर्केस घलान	९८५५०७२०७२
८	बकैया गाँउपालिका	धर्मराज लामिछाने	९८४५०५७३२७
९	मकवानपुरगढी गाँउपालिका	दोर्जे लामा स्याङतान	९८४५४६१०८०
१०	भीमफेदी गाँउपालिका	हिदम लामा	९८५५०६८२८६
११	इन्द्रसरोवर गाँउपालिका	देवकृष्ण पुडासैनी	९८४१४९२३६३
१२	कैलास गाँउपालिका	लोकबहादुर मुक्तान	९८५५०७७२६६
१३	राकसीराड गाँउपालिका	राजकुमार मल्ल	९८५५०६९४०५
१४	मनहरी गाँउपालिका	रन्जन कालाखेती	९८५५०६७४१४
सामाजिक संघ संस्थाहरू			
१५	प्लान इन्टरनेशनल मकवानपुर इकाई	दीपेन्द्र सिंह सामन्त	९८४८७७५०९८
१६	सिविन नेपाल	झबिन्द्र ज्ञवाली	१०९८, ०५७५२४५००/९८५५०२९६३०, jhabindra.cwin@gmail.com
१७	माइती नेपाल, हेनपा ४, शित्तलमहलचोक	माया लामा	५७५२१०५०, makwanpur@maitinepal.org
१८	बालकल्याण समाज, हेनपा २	प्रकाश खतिवडा	०५७५२४०८०/९८४५०२७७५०, ०५७५२७०१८/९८४५०३१९२८, kraut७४१@gmail.com
१९	अन्तरदृष्टि नेपाल, हेनपा २	कल्पना शर्मा	०५७५२२८१४/९८४५१०७२९४
२०	मकवानपुर महिला समूह, हेनपा ४, शित्तलमहलचोक	ईश्वरी बानियाँ	९८४१७६७८११, asmita@shaktisamuha.org.np
२१	शक्ति समूह, हेनपा ३, सानोपोखरा	अस्मिता तामाड	९८५५०४९०३९
२२	ईस्तर बेन्जामिन फाउन्डेशन	बुद्धवीर लामा	९८५५०६८६३८, usdnepal@ymail.com
२३	दिगो विकासकालागिएकता नेपाल, हेटौंडा ११	अनिल पौडेल	

क्र. सं.	क्षेत्रगत साझेदारहरूको नाम	सम्पर्क व्यक्ति	ई-मेल ठेगाना र टेलिफोन नम्बर
२४	जि. डब्लु. पी., हेनपा ४, बैंक रोड	पावती बतौला	०५७५२५०३८/९८४५४८४८६७, parbati.bartaula२२@gmail.com
२५	दलितमहिला सङ्घ	पबित्रा विश्वकर्मा	०५७५२४५७९/९८४५१०६८०६, biswakarmapabitra@yahoo.com
२६	द लेप्रोसी मिशन नेपाल, हेनपा २, श्रृष्टि टोल	दिपक घिसिङ	०५७५२३११२/९८४१५३९०५२, pacedchamphetauda@gmail.com
२७	यु.एस. ए. आइ. डी.	सम्झना प्रसाइ	९८६१५०९१९२

५. विपद् प्रतिक्रिया योजना

क्र.सं.	क्रियाकलाप	जिम्मेवारी	सहयोगी	समयावधि
१	समन्वय बैठक	क्षेत्र प्रमुख	डिडिएमसी	२४ घण्टाभित्र
२	जिम्मेवारी बाँडफाड, डिडिएमसी सँग समन्वय	क्षेत्र प्रमुख	क्षेत्रका सदस्य	३ दिनदेखि १हप्तासम्म
३	लेखाजोखा, आवश्यक जनसङ्ख्याको संरक्षण, अभिमुखीकरण, स्वयंसेवक परिचालन, सूचनाविश्लेषण	क्षेत्र प्रमुख	डिडिएमसी, क्षेत्रका सदस्य, नेरेसो	३ दिनदेखि १हप्तासम्म
४	<ul style="list-style-type: none"> ➤ हराएका र विछोडिएका परिवारको खोजी र पारिवारिक पुनर्मिलन ➤ संरक्षण कार्यमा खटिएका स्वयंसेवकलाई तालिम तथा परिचालन 	क्षेत्र प्रमुख र सदस्यहरू	डिडिएमसी, सुरक्षातह, क्षेत्रका सदस्य, नेरेसो	खोजिकार्य १५ दिन र पुनर्मिलन निरन्तर
५	प्रभावित व्यक्तिहरूलाई मनोसामाजिक सहयोग	क्षेत्रप्रमुख र सदस्यहरू	पालिका, अ/गैसस	एक हप्ताभित्र सुरु गरी निरन्तरता दिने
६	गर्भवती, सुत्केरी महिलाहरू साथै घाईते तथा विशेष आवश्यकता भएका समूहका लागि सुरक्षित स्थानको प्रवन्ध तथा उनीहरूको स्याहार तथा सरसफाइ र पोषणको व्यवस्थापन	क्षेत्रप्रमुख	स्वाका, खाद्य क्षेत्र, स्वास्थ्य क्षेत्र र क्षेत्रका सदस्य	१ महिना
८	<ul style="list-style-type: none"> ➤ भेदभाव, दुर्व्यवहार, हिंसा र शोषणका घटना अनुगमनपहिचान, अभिलेखीकरण तथा सहयोग, निगरानी समूह गठन गर्ने, कानूनी सहयोग तथा परामर्श सेवादिने र आवश्यक सूचनाप्रवाह गर्ने ➤ प्रभावितव्यक्तिहरूलाई अधिकारको वारेमा सचेतनाजगाउने, सहयोगीतह तथा सुरक्षाकर्मीलाई आचार संहिताबारे सचेतनाजगाउने, दौतरी समूह, बालक्लब, युथक्लब गठन, तथा परिचालन, खेलकुद सामग्रीवितरण गर्ने ➤ १० देखि १८ वर्ष सम्मकाकारिब १,५०० जनातथागर्भवती र सुत्केरीको लागि विशेष कपडा वितरण गर्ने 	क्षेत्र र सदस्य	डिडिएमसी, नेरेसो, कानूनव्यवसायी, प्रहरी, महिलाप्रहरी सेल, सामुदायिकप्रकोप व्यवस्थापन समिति	
९	प्रतिवेदनतथासिकाई आदानप्रदान	क्षेत्रप्रमुख	क्षेत्रका सदस्य	

क्र.सं.	क्रियाकलाप	जिम्मेवारी	सहयोगी	समयावधि
१०	क्षतिकादूरतलेखा जोखा (Initial Rapid Assessment) गर्ने	क्षेत्रप्रमुख र सदस्य	शिक्षाइकाई, स्रोत केन्द्र, प्याब्सन, प्लान, शिक्षकमहासंघ	३ देखि ७दिनभित्र
११	तथ्याङ्क सङ्कलन, समायोजनाविश्लेषण, प्रतिवेदनतयारी र आदानप्रदान गर्ने	क्षेत्रप्रमुख	क्षेत्रका सदस्य	मिराको प्रतिवेदनप्राप्त भएपछि २ दिनभित्रै
१२	Management Information System (MIS) कृयाकलाप नं. ३ को प्रतिवेदनमाथि छलफल गर्ने र निकर्ष निकाल्ने	क्षेत्रप्रमुख	क्षेत्रका सदस्य	२ दिनभित्र
१३	आपत्कालमा शैक्षिक क्रियाकलाप सञ्चालन गर्न सुरक्षित स्थानको पहिचान/कक्षा स्थानान्तरण र कार्यक्रम संचालन	क्षेत्रप्रमुख	डिडिएमसी, स्थानीयतह, शिक्षाइकाई, अ/गैसस, खानेपानी, सरसफाइतथा स्वच्छता तथा गैरखाद्य क्षेत्र,	५ दिनभित्र
१४	मनोसामाजिक परामर्श सेवा: ➤ संरक्षण क्षेत्रमासिफरिस गर्ने ➤ सुरक्षित स्थानको शिक्षकलाई तालिम	क्षेत्रप्रमुख	शिक्षा विकास तथा समन्वय इकाई, अ/गैसस, आवास तथा स्वच्छता तथा गैरखाद्य क्षेत्र, प्लान	निरन्तर
१५	➤ अस्थायी विद्यालय (Temporary Learning Shelter) टेनिर्माण, शिक्षक तालिम ➤ विद्यार्थीहरूलाई पाठ्यपुस्तक, पोसाक, शैक्षिक तथा खेलकुद सामग्री वितरण ➤ खानेपानी र लैङ्गिक तथा अपाङ्गतामैत्री शौचालयको व्यवस्था	क्षेत्रप्रमुख	शिक्षा विकास तथा समन्वय इकाई, अ/गैसस, आवास तथा गैरखाद्य क्षेत्र, प्लान,	निरन्तर
१६	➤ आश्रित विद्यालयलाई सहयोग गर्ने ➤ अनौपचारिक शिक्षा चलाउने	क्षेत्रप्रमुख	शिक्षा विकास तथा समन्वय इकाई, अ/गैसस, आवास तथा गैरखाद्य क्षेत्र, निजी विद्यालय प्याब्सन, एनप्याब्सन	१५दिनभित्र
१७	अनुगमन मुल्याङ्कन	क्षेत्रप्रमुख	क्षेत्रका सदस्य र शिक्षा विकास तथा समन्वय इकाई	निरन्तर

६. मानवीय सहयोगको मापदण्ड

- प्रभावित जनसमुदायको मानव अधिकारको उल्लङ्घन, दुर्व्यवहार, शोषण तथा भेदभाव नहुने सुनिश्चित गर्ने
- मानवीय सहयोग तथा आधारभूत सेवा सुबिधामा समान पहुँच र सहयोग पाए नपाएको सुनिश्चित गर्ने
- साझेदारहरूका बीचमा कार्यगत एकरूपता सुनिश्चित गर्ने
- बालमैत्री ठाउँलगायत बालबालिका तथा महिलाहरूका लागि सुरक्षित वातावरणको सिर्जना गर्ने
- शिक्षा तथा संरक्षणसम्बन्धी सहयोग कार्यक्रममा मनोसामाजिक सहयोगलाई एकीकरण गर्ने
- हेरचाह गर्ने व्यक्तिहरूबाट बालबालिकाहरू बिछोडिने कार्यको रोकथाममा सहयोग गर्ने
- बिछोडिएका बालबालिका, पाँचवर्षको उमेरभन्दा मुनिका अशक्त, अपाङ्गता, जेष्ठ नागरिक, बालबालिका तथा किशोरीहरूको पहिचान र खोजी तथा पुनर्मिलनमा संलग्न साझेदारहरूलाई सहयोग उपलब्ध गराउने
- मानवीय सहयोग तथा स्थायी समाधानका बारेमा आन्तरिक रूपमा विस्थापित मानिसहरूलाई नियमित रूपमा सूचनाको प्रवाह भइरहेको छ भन्ने कुरा सुनिश्चित गर्ने
- विद्यालयबाहिर रहेका बाल-बालिकाहरू अस्थायी रूपमा खडा गरिएका सिकने ठाउँमा भर्ना गरिएका छन् अथवा तिनको शिक्षाका लागि वैकल्पिक व्यवस्था गरिएको छ भन्ने कुरा सुनिश्चित गर्ने
- विपदमा परेका शिक्षा सम्बद्ध व्यक्तिहरूका बारेमा द्रुत लेखाजोखा (Rapid Assessment) सञ्चालन गर्ने
- घाइते, अपाङ्ग र अङ्गभङ्ग भएकाहरूको उपचारको प्रबन्ध गर्ने
- EDCU र क्षेत्रगत सदस्यहरू (Cluster Members) सँगको समन्वयमा तथा प्रभावित समुदायहरूसँगको परामर्शमा प्रभावित/आन्तरिक रूपमा विस्थापित बाल-बालिकाहरूको शिक्षालाई जारी राख्नका निमित्त अस्थायी रूपमा सिकाइ स्थान पहिचान गर्ने
- सम्भव भएसम्म यथाशक्य चाँडो अर्थात् सिद्धान्ततः पहिलो दुई हप्ताभित्र, न्यूनतम मापदण्डबमोजिम ६ देखि ८ हप्ताभित्र न्यूनतम पूर्वाधारसहित विद्यालय जाने बाल-बालिकाहरूका लागि अस्थायी रूपमा सिकने ठाउँ तथा स-साना बाल-बालिकाहरूका लागि सुरक्षित ठाउँ खडा गर्ने
- विद्यालयहरू पुनःखुला गराए र शिक्षण-सिकाइका सामग्री उपलब्ध गराए र अर्ध-संरचनागत (semi-structured) मनोरञ्जनका सामग्रीको व्यवस्था मिलाए पढाइ जारी राख्न शिक्षक तथा विद्यार्थीहरूको पुनःएकीकरण प्रारम्भ गर्ने
- प्रभावित बालबालिकाहरूका निमित्त नियमित शिक्षा प्रणालीमा क्रमशः तिनलाई समायोजित गर्दै लैजाने
- विद्यालयका नयाँ संरचना बनाउँदा भूकम्प प्रतिरोधी भवन निर्माण गर्ने

७. निकायगत श्रोत साधनको आँकलन

क्र.सं.	कार्यालय/ संस्था	मानवीय श्रोत	बजेट	संरक्षण केन्द्र तथा सामग्रीहरू
१	शिक्षा विकास तथा समन्वय इकाइ, स्थानीय तहका शिक्षा शाखा र महाशाखा	शिक्षक, विद्यालय व्यवस्थापन समिति, कर्मचारी		आपतकालीन शिक्षा सञ्चालनका लागि शिविरमा विद्यालय स्थापना । शिक्षा तथा मानव स्रोत विकास केन्द्रमा रहेको नेपाल शिक्षा समूहका सदस्यहरू र स्थानीय तह शिक्षा समूहको समन्वयमा पाठ्यपुस्तक तथा अन्य सामग्रीको व्यवस्थापन विद्यालय भत्केमा तत्काल २ कोठे भवन निर्माण । आपतकालीन शिक्षाको अवधारणा ।
२	स्वास्थ्य कार्यालय	खोप तथा स्वास्थ्यशिविर सञ्चालनकालागि औषधि तथा स्वास्थ्यकर्मीको टोली, स्थानीयतहका समेत		जिल्ला भरीका प्राथमिक स्वास्थ्यचौकी तथा औषधि र खोप
३	जिल्ला समन्वय समिति	दक्षजनशक्ति ४ जना,		सवै स्थानीय तह समन्वय
४	प्लान नेपाल	बाल मैत्री स्थान सहजकर्ता, मनोसामाजिक प्राथमिक उपचारकर्ता		जिल्लाभरी, शैक्षिक सामग्री, त्रिपाल, कम्बल र जस्ता आदिवितरण गर्ने
५	जि. प्र. का. (महिला बालबालिका सेवा केन्द्र)	दक्षजनशक्ति		जिल्ला भरि
६	सिबिन नेपाल	गाडी १, मनोविमर्शकर्ता १ जना, अनुगमनकर्ता २ जना		१५ जना बालबालिकाको लागि सेल्टर, खाने, बस्ने र औषधी उपचार तथा लत्ताकपडा
७	माइती नेपाल, हेनपा ४, शित्तलमहलचोक	मनोविमर्शकर्ता १ जना, सूचनाप्रदायक २ जना, सहजकर्ता ५ जना, सामाजिक परिचालक १ जना,	मकवानपुर जिल्ला भरि	महिला तथा बालबालिकाहरूको लागि लत्ताकपडा, खाद्यान्न, खानेपानी, सरसफाइतथा स्वच्छता,
८	अन्तरदृष्टि नेपाल, हेनपा २	साइकोलोजिस्ट १ जना, मनोविमर्शकर्ता १ जना	सेल्टर ३ जनाबालिकालाई मात्र ।	खाने, बस्ने, पढाउने, सामान्यऔषधीउपचार
९	मकवानपुर महिला समूह, हेनपा ४, शित्तलमहलचोक	सामाजिक परिचालक, स्वयसेविका, परामर्शकर्ता		हेटौंडा उपनमपाका केही वडा र मनहरी गापाको हाडीखोला
१०	बालकल्याण समाज, हेनपा २	बाल संरक्षण ४ जना, घरेलु हिंसा १ जना, मनोसामाजिकप्राथमिकउपचार ३ जना, पारिवारिक पुनर्मिलन कर्ता १२ जना		जिल्लाभरि

क्र.सं.	कार्यालय/ संस्था	मानवीय श्रोत	बजेट	संरक्षण केन्द्र तथा सामग्रीहरू
११	शक्ति समूह, हेनपा ३, सानोपोखरा	मनोविमर्शकर्ता १ जना, मनोवैज्ञानिक प्राथमिकउपचार प्रशिक्षक १ जना, सामाजिक परिचालक ४ जना, स्वयम्सेवक ३ जना,		हेटौंडाको बसामाडी, चुरियामाई र पदमपोखरी, भीमफेदीको भैंसे, कैलासको कालिकाटार र मनहरी गापाको हाँडीखोला
१२	शिक्षकमहासंघ तथाशिक्षकका पेशागत संगठनहरू	सम्पूर्ण शिक्षक		विपदका बेलाजनशक्ति परिचालन, आपतकालिनअवस्थामाशिक्षालाई निरन्तरता, सचेतनाअभियानतथा कोष संकलन र परिचालन
१३	दिगो विकासका लागि एकता नेपाल, हेटौंडा ११	५ जना सामाजिक परिचालक	आवश्यकताअनुसार	राक्सीराडको गापाको कांकडा
१४	प्याब्सन			आपतकालिन अवस्थामा आर्थिक, शैक्षिक तथा भौतिक सहयोग
१५	राडो नेपाल	दक्ष प्राविधिक	नियमित	सिकाइ केन्द्र निर्माण तथा विद्यालय मर्मत तथा पुनर्निर्माण गरिने
१६	वाल कल्याण नेपाल	दक्ष जनशक्ति		२०० जना वालवालिकालाई पोसाक, शैक्षिक सामग्री, झोला तथा स्वेटर वितरण गर्न सकिने
१७	नारी सिप सृजना केन्द्र	दक्ष जनशक्ति		सचेतना, आर्थिक तथाभौतिक सहयोग
१८	बाल कल्याण समाज	दक्षजनशक्ति		सचेतना, मनोसामाजिक परामर्श
१९	दिगो विकासका लागि एकता नेपाल	दक्षजनशक्ति		राक्सीराड गाँउपालिकाको वडा नं. ६, ७ र ८ मा विद्यालय सहयोग र जोखिम न्यूनीकरण कार्यक्रम
२०	वाल कल्याण नेपाल	दक्ष जनशक्ति		२०० जना वालवालिकालाई पोसाक, शैक्षिक सामग्री, झोला तथा स्वेटर वितरण गर्न सकिने
२१	नारी सिप सृजना केन्द्र	दक्ष जनशक्ति		सचेतना, आर्थिक तथा भौतिक सहयोग
२२	युएसएआइडी	दक्ष जनशक्ति		२०० जना बालबालिकालाई पोसाक, शैक्षिक सामग्री, झोला तथा स्वेटर वितरण गर्न सकिने

परिच्छेद १० : आपत्कालीन दूरसंचार

विषयक्षेत्र: आपतकालीन दूरसञ्चार

मुख्य विपद किसिम: बाढी, पहिरो, चट्याड, भूकम्प, वन डढेलो, आगलागी

क्षेत्रगत अगुवा: नेपाल टेलिकम, उप-प्रादेशिक निर्देशनालय, हेटौँडा

सम्पर्क: 9855098999, सूचना अधिकारी: प्र.अ. श्री दीपक खड्का (9855000001)

वेबसाइट: www.ntc.net.np

१. परिचय

मकवानपुर जिल्लामा नेपाल टेलिकमले विपद्का समयमा ल्यान्डलाइन, मोबाइल, र इन्टरनेट सेवाहरूको निरन्तरता सुनिश्चित गर्छ। विपद्हरूले सञ्चार पूर्वाधारमा क्षति पुऱ्याउन सक्ने भएकाले यो डिपीआर योजनाले जोखिम मूल्याङ्कन, द्रुत पुनर्स्थापना, र सूचना प्रवाहमा जोड दिन्छ। स्थानीय सरकार, NDRRMA, र अन्य निकायहरूसँग समन्वय गरी आपतकालीन सञ्चार व्यवस्थापन र समुदायलाई सहायता प्रदान गर्नु यसको मुख्य उद्देश्य हो।

२. उद्देश्य

- विपद्का समयमा हेटौँडा क्षेत्रमा सञ्चार सेवाहरू ल्यान्डलाइन, मोबाइल, इन्टरनेटको निरन्तरता सुनिश्चित गर्न (
- स्थानीय सरकार, NDRRMA, र अन्य निकायहरूसँग समन्वय गरी आपतकालीन सञ्चार व्यवस्थापन गर्ने।
- प्रभावित क्षेत्रमा द्रुत सञ्चार पुनर्स्थापना र सूचना प्रवाहलाई सहज बनाउने।
- स्थानीय समुदाय र विपद् व्यवस्थापन टोलीलाई सञ्चार सम्बन्धी सहायता प्रदान गर्ने।

३. पूर्वतयारी कार्ययोजना

क्र.स.	गतिविधि कार्य / विवरण	उद्देश्य	समयसीमा	जिम्मेवार निकाय	सहयोगी निकाय	आवश्यक स्रोत	अपेक्षित परिणाम
१	विपद् प्रभाव मूल्याङ्कन र सञ्चार जोखिम विश्लेषण	सञ्चार पूर्वाधारको क्षति र जोखिम क्षेत्र पहिचान	मंसिरफागुन-	नेपाल दूरसञ्चार प्राधिकरण	राष्ट्रिय विपद् जोखिम न्यूनीकरण तथा व्यवस्थापन प्राधिकरण (NDRRMA), स्थानीय तह, दूरसञ्चार सेवा प्रदायक	GIS उपकरण, जोखिम नक्शा, डाटा सङ्कलन फारम, प्राविधिक टोली	सञ्चार सञ्जालको जोखिम र आवश्यकताको यथार्थ तथ्याङ्क
२	Geo-redundancy र Link-redundancy स्थापना	वैकल्पिक सञ्चार मार्ग सुनिश्चित	वर्षभरि, विशेषगरी मंसिरचैत-	नेपाल दूरसञ्चार प्राधिकरण	नेपाल टेलिकम, निजी दूरसञ्चार सेवा प्रदायक	वैकल्पिक टावर, फाइबर लाइन, स्याटेलाइट उपकरण	सञ्चार अवरुद्ध हुँदा वैकल्पिक मार्गबाट सेवा निरन्तरता
३	Spare Equipments र Parts भण्डारण	द्रुत पुनर्स्थापनाका लागि उपकरण तयारी	मंसिरफागुन-	नेपाल टेलिकम	स्थानीय तह, NDRRMA, निजी सेवा प्रदायक	टावर कम्पोनेन्ट, जेनेरेटर, ब्याट्री, रेडियो सेट	क्षतिग्रस्त उपकरणको तत्काल मर्मतप्रतिस्थापन/
४	निवारक उपाय र संरक्षण	सञ्चार पूर्वाधारको सुरक्षा	मंसिरवैशाख-	नेपाल टेलिकम	जिल्ला प्रशासन कार्यालय, नेपाल प्रहरी	टावर सुरक्षा प्रणाली, बाढी पहिरो संरक्षण/ संरचना	सञ्चार पूर्वाधारमा विपद्को क्षति न्यूनीकरण
५	ब्याकअप सञ्चार प्रणालीको व्यवस्थापन	सञ्चार सञ्जालको निरन्तरता सुनिश्चित	विपद् अघि	नेपाल टेलिकम	नेपाल दूरसञ्चार प्राधिकरण, निजी सेवा प्रदायक	ब्याकअप सर्भर, स्याटेलाइट लिंक, डिजेल जेनेरेटर	सञ्चार सेवाको अविच्छिन्नता

४. प्रतिकार्य कार्ययोजना

क्र.स.	गतिविधि / कार्य विवरण	उद्देश्य	समयसीमा	जिम्मेवार निकाय	सहयोगी निकाय	आवश्यक स्रोत	अपेक्षित परिणाम
1	विपद् प्रभाव मूल्याङ्कन र सञ्चार जोखिम विश्लेषण	सञ्चार पूर्वाधारको क्षति र जोखिम क्षेत्र पहिचान	विपद् भएको १२-२४ घण्टाभित्र	नेपाल दूरसञ्चार प्राधिकरण	राष्ट्रिय विपद् जोखिम न्यूनीकरण तथा व्यवस्थापन प्राधिकरण (NDRRMA), स्थानीय तह, दूरसञ्चार सेवा प्रदायक	GIS उपकरण, डाटा सङ्कलन फारम, प्राविधिक टोली	सञ्चार सञ्जालको क्षति र आवश्यकताको यथार्थ तथ्याङ्क
2	आपतकालीन सञ्चार उपकरणको परिचालन	प्रभावित क्षेत्रमा तत्काल सञ्चार सेवा	विपद् भएको २४-४८ घण्टाभित्र	नेपाल टेलिकम, क्षेत्रीय निर्देशनालय	नेपाल प्रहरी, स्थानीय प्रशासन, नेपाल रेडक्रस	स्याटेलाइट फोन, पोर्टेबल टावर, मोबाइल राउटर, जेनेरेटर	प्रभावित क्षेत्रमा तत्काल सञ्चार सेवा पुनर्स्थापना
3	मोबाइल र इन्टरनेट सेवाको पुनर्स्थापना	GSM, CDMA, र इन्टरनेट सेवाको निरन्तरता	विपद् भएको २-५ दिनभित्र	नेपाल टेलिकम, प्राविधिक टोली	निजी मोबाइल/इन्टरनेट सेवा प्रदायक	मोबाइल टावर मर्मत उपकरण, फाइबर अप्टिक मर्मत किट	मोबाइल र इन्टरनेट सेवाको पूर्ण पुनर्स्थापना
4	आपतकालीन सञ्चार केन्द्र स्थापना	विपद् व्यवस्थापन टोली र समुदायको लागि सञ्चार केन्द्र	विपद् भएको २-३ दिनभित्र	नेपाल टेलिकम	जिल्ला प्रशासन कार्यालय, NDRRMA, स्थानीय तह	स्याटेलाइट उपकरण, रेडियो सेट, ब्याकअप पावर	प्रभावकारी सञ्चार समन्वय केन्द्र स्थापना
5	स्थानीय समन्वय र सूचना प्रवाह	जोखिम चेतावनी र राहत सूचना वितरण	विपद् प्रतिकार्य अवधिभर	नेपाल टेलिकम	स्थानीय तह, गैर सरकारी संस्था, मिडिया	SMS अलर्ट प्रणाली, रेडियो प्रसारण, सामाजिक सञ्जाल	समुदायमा सूचना र राहत जानकारी प्रवाह
6	ब्याकअप सञ्चार प्रणालीको व्यवस्थापन	सञ्चार सञ्जालको निरन्तरता सुनिश्चित	विपद्को समयमा	नेपाल टेलिकम	नेपाल दूरसञ्चार प्राधिकरण, निजी सेवा प्रदायक	ब्याकअप सर्भर, स्याटेलाइट लिंक, डिजेल जेनेरेटर	सञ्चार सेवाको अविच्छिन्नता

7	अनुगमन र प्रतिवेदन	सञ्चार सेवाको प्रभावकारिता मूल्याङ्कन	विपद् प्रतिकार्य अवधिभर र पछि	नेपाल टेलिकम	NDRRMA, गृह मन्त्रालय, स्थानीय तह	अनुगमन टोली, प्राविधिक उपकरण, प्रतिवेदन फारम	सञ्चार सेवाको गुणस्तर सुधार र पारदर्शी प्रतिवेदन
8	पुनर्लाभ र पुनर्स्थापना	क्षतिग्रस्त सञ्चार पूर्वाधार पुनर्निर्माण	विपद् पछि १-६ महिना	नेपाल टेलिकम	स्थानीय तह, गैर सरकारी संस्था, NDRRMA	कोष, प्राविधिक सहायता, उपकरण	पूर्ण सञ्चार सेवा पुनर्स्थापना

परिच्छेद ११: वन वातारण र जलवायु क्लष्टर

विषयक्षेत्र	:	वन संरक्षण र वन डढेलो नियन्त्रण
मुख्य विपद किसिम	:	वन डढेलो, आगलागी
क्षेत्रगत अगुवा	:	डिभिजन वन कार्यालय, मकवानपुर

१. सम्भावित जोखिम मूल्याङ्कन :

मकवानपुर जिल्लामा वन डढेलो र आगलागीको जोखिम सुख्खा मौसम (माघ-वैशाख) मा उच्च हुन्छ। जिल्लाको ठूलो हिस्सा वनजंगलले ढाकिएको छ, र सुख्खा पातपतिंगर, घाँस, तथा मानवीय लापरबाही (जस्तै, खोरिया खन्ने, चुरोटको टुटो, नियन्त्रित आगोको दुरुपयोग) ले डढेलोको जोखिम बढाउँछ। डिभिजन वन कार्यालय, मकवानपुरले GIS उपकरण, अग्नी पथ निर्माण, सचेतना कार्यक्रम, र सामुदायिक वन समूहसँग समन्वय गरी जोखिम न्यूनीकरणमा काम गरिरहेको छ, तर अपर्याप्त स्रोत, सीमित जनशक्ति, र समुदायमा जागरूकताको कमी चुनौतीका रूपमा छन्। प्रभावकारी कानुनी कार्यान्वयन र स्थानीय सहभागिताले जोखिम व्यवस्थापनमा सुधार ल्याउन सक्छ।

२. उद्देश्य

- मकवानपुरका सामुदायिक र राष्ट्रिय वनहरूमा डढेलोको जोखिम न्यूनीकरण गर्ने।
- काठ, वन्यजन्तु, र जैविक विविधताको संरक्षण सुनिश्चित गर्ने।
- सामुदायिक वन उपभोक्ता समितिहरूसँग समन्वय गरी डढेलो नियन्त्रण र रोकथामका उपायहरू लागू गर्ने।
- स्थानीय समुदाय र सम्बन्धित निकायहरूलाई डढेलो सम्बन्धी सचेतना र तालिम प्रदान गर्ने।

३. पूर्वतयारी कार्ययोजना

क्र.स.	क्रियाकलाप	विषयगत जिम्मेवार निकाय	सहयोगी सदस्य निकायहरू	समय
१	वन संरक्षण तथा डढेलो नियन्त्रण Cluster बैठक सञ्चालन गर्ने। वन डढेलो नियन्त्रण सहयोगको नक्साङ्कन गर्ने।	डिभिजन कार्यालय	वन स्थानीय तह, सामुदायिक वन उपभोक्ता समूह, गैर सरकारी संस्था	जेठ मसान्त
२	वन डढेलो नियन्त्रण कार्यदल गठन गर्ने।	डिभिजन कार्यालय	वन स्थानीय तह, नेपाल प्रहरी, सामुदायिक वन उपभोक्ता समूह	जेठ मसान्त
३	डढेलो नियन्त्रणका लागि आवश्यक उपकरण फायर बीटर), पानी ट्याङ्की, मास्क, पञ्जा को भण्डारण र (आपतकालीन आपूर्तिको व्यवस्था मिलाउने।	जिल्ला व्यवस्थापन समिति, डिभिजन कार्यालय	विपद् वन स्थानीय तह, नेपाल रेडक्रस	जेठ मसान्त

४	वन डढेलो जोखिम क्षेत्रको पहिचान र नक्साङ्कन गर्ने।	डिभिजन कार्यालय	वन	स्थानीय सामुदायिक उपभोक्ता समूह, गैर सरकारी संस्था	तह, वन	जेठ मसान्त
---	--	-----------------	----	--	--------	------------

४. प्रतिकार्य कार्ययोजना

क्र.स.	क्रियाकलाप	विषयगत जिम्मेवार निकाय	सहयोगी सदस्य निकायहरू	समय	
१	समन्वय, खोज तथा उद्धार Cluster सँग समन्वय गरी डढेलो प्रभावित क्षेत्रको विवरण लिई नियन्त्रणका लागि आवश्यक उपकरण र जनशक्तिको व्यवस्था मिलाउने।	डिभिजन कार्यालय	वन	स्थानीय तह, नेपाल प्रहरी, सामुदायिक वन उपभोक्ता समूह	निरन्तर
२	प्रभावित क्षेत्रका सामुदायिक वन उपभोक्ता समूह र स्थानीय बासिन्दालाई डढेलो नियन्त्रण कार्ड उपलब्ध गराउने।	जिल्ला कार्यालय	प्रशासन	स्थानीय तह, डिभिजन कार्यालय	घटना घटेको १ दिन भित्र
३	वितरण हुने डढेलो नियन्त्रण उपकरणको गुणस्तरीयता सुनिश्चित गर्ने।	जिल्ला कार्यालय	प्रशासन	डिभिजन कार्यालय, स्थानीय तह	निरन्तर
४	डढेलो नियन्त्रण उपकरण वितरण केन्द्र निर्धारण गरी सबै सरोकारवालालाई जानकारी गराउने।	जिल्ला व्यवस्थापन समिति, स्थानीय व्यवस्थापन समिति	विपद्	डिभिजन कार्यालय, उद्योग वाणिज्य संघ	निरन्तर
५	व्यक्ति तथा निकायबाट प्राप्त डढेलो नियन्त्रण उपकरण र सहयोगलाई एकद्वार प्रणालीबाट डढेलो नियन्त्रण कार्डका आधारमा वितरण गर्ने।	जिल्ला व्यवस्थापन समिति, स्थानीय व्यवस्थापन समिति	विपद्	डिभिजन कार्यालय, नेपाल रेडक्रस	निरन्तर

५. आपतकालीन वन डढेलो नियन्त्रण व्यवस्थापन

५.१ पूर्वतयारी कार्ययोजना

क्र.स.	क्रियाकलाप	विषयगत जिम्मेवार निकाय	सहयोगी सदस्य निकायहरू	समय
१	आपतकालीन वन डढेलो नियन्त्रण व्यवस्थापनसँग सम्बद्ध निकायको	डिभिजन वन कार्यालय	राष्ट्रिय विपद् न्यूनीकरण तथा जोखिम व्यवस्थापन	जेठ मसान्त

	सहभागितामा Cluster को बैठक सञ्चालन गर्ने।		प्राधिकरण, गैर सरकारी संस्था	
२	सम्भावित डढेलो जोखिम क्षेत्रहरू जंगल), सामुदायिक वन, संरक्षित क्षेत्र को पहिचान (र फायर लाइन निर्माण गर्ने।	डिभिजन वन कार्यालय	स्थानीय तह, सामुदायिक वन उपभोक्ता समूह, नेपाल प्रहरी	जेठ मसान्त
३	डढेलो नियन्त्रणका लागि आवश्यक सामग्री फायर बीटर), पानी ट्याङ्की, मास्क, पञ्जा (र जनशक्तिको तालिम तथा स्रोत व्यवस्थापन गर्ने।	डिभिजन वन कार्यालय	स्थानीय तह, नेपाल रेडक्रस, गैर सरकारी संस्था	जेठ मसान्त

५.२ प्रतिकार्य कार्ययोजना

क्र.स.	क्रियाकलाप	विषयगत जिम्मेवार निकाय	सहयोगी सदस्य निकायहरू	समय
१	आपतकालीन वन डढेलो नियन्त्रण Cluster को आपतकालीन बैठक सञ्चालन गर्ने।	डिभिजन वन कार्यालय	स्थानीय तह, गैर सरकारी संस्था	घटनाको जानकारी पाउने वित्तिकै
२	डढेलो नियन्त्रणका लागि फायर बीटर, पानी ट्याङ्की, मास्क, पञ्जा लगायतका सामग्री भण्डारण स्थलबाट सम्बन्धित स्थानमा पुऱ्याई वितरण गर्ने।	डिभिजन वन कार्यालय	स्थानीय तह, नेपाल रेडक्रस	तुरुन्तै
३	डढेलो प्रभावित क्षेत्रमा तालिम प्राप्त जनशक्ति र उपकरण परिचालन गर्ने।	जिल्ला विपद् व्यवस्थापन समिति	डिभिजन वन कार्यालय, नेपाल प्रहरी, सामुदायिक वन उपभोक्ता समूह	तुरुन्तै

६. विषयगत क्षेत्रका सदस्य संस्थाहरूको सम्पर्क विवरण

क्रम संख्या	क्षेत्रगत साझेदारहरूको नाम	सम्पर्क नम्बर
१	डिभिजन वन कार्यालय, मकवानपुर	०५७-५२०५९३/०५७-५२१८१५/ ९८५५०६७९९३

२	हेटौडा उपमहानगरपालिका	९८५४०४०८७२ (वन वातावरण तथा विपद व्यवस्थापन शाखा)
३	थाहा नगरपालिका	९७०४१२५७५७/९७६७५७०९००
४	सामुदायिक वन उपभोक्ता समूहहरु	
५	जिल्ला प्रशासन कार्यालय, मकवानपुर ।	०५७-५२००१२
६	जिल्ला प्रहरी कार्यालय	०५७-५२०५९९/९८५५०९०१२६

परिच्छेद १२: पूर्वाधार संरचना मर्मत तथा पुनर्निर्माण क्लष्टर

१. परिचय

मकवानपुर जिल्ला, बागमती प्रदेशको प्रमुख केन्द्र, बाढी, पहिरो, र भूकम्प जस्ता विपदको जोखिममा छ। यी विपदले सडक, पुल, भवन, जल आपूर्ति, सञ्चार, र विद्युत प्रणालीमा क्षति पुऱ्याउँछ, जसले हेटौँडा उपमहानगरपालिका र अन्य क्षेत्रको दैनिक जीवन र अर्थतन्त्रलाई प्रभावित गर्छ। यो समग्र पूर्वाधार मर्मत तथा पुनर्निर्माण क्लष्टर मकवानपुरमा विपदपछिको क्षति मूल्याङ्कन, तत्काल मर्मत, र दिगो पुनर्निर्माण सुनिश्चित गर्न स्थापना गरिएको हो। नेपालको संविधान, २०७२, राष्ट्रिय पुनर्निर्माण प्राधिकरण, र सम्बन्धित ऐनहरूलाई आधार बनाएर यो क्लष्टरले पूर्वाधार पुनर्स्थापनामा जोड दिन्छ। जिल्ला प्रशासन, स्थानीय तह, नेपाल विद्युत प्राधिकरण, सडक विभाग, र निजी क्षेत्रसँग समन्वय गरी यो क्लष्टरले मकवानपुरको भौगोलिक र विपद जोखिमलाई सम्बोधन गर्दै दिगो र बलियो पूर्वाधार निर्माणमा मार्गदर्शन गर्छ।

२. उद्देश्य

- मकवानपुर जिल्लामा विपदको कारण क्षतिग्रस्त सडक, पुल, सिँचाइ, भू-संरक्षण, र भवन संरचनाहरूको तत्काल मर्मत र पुनर्स्थापना गर्ने।
- दीर्घकालीन पुनर्निर्माण मार्फत विपद् प्रतिरोधी पूर्वाधार (भूकम्प प्रतिरोधी, बाढी-सहनशील) निर्माण गर्ने।
- सडक डिभिजन कार्यालय, हेवी इक्विपमेन्ट डिभिजन, जलस्रोत तथा सिँचाइ विकास डिभिजन, भू तथा जलाधार व्यवस्थापन कार्यालय, र शहरी विकास तथा भवन कार्यालय, हेटौँडा बीच समन्वय गरी प्रभावकारी पूर्वाधार व्यवस्थापन सुनिश्चित गर्ने।
- स्थानीय तह, NDRRMA, र अन्य सम्बन्धित निकायहरूसँग सहकार्य गरी विपद् जोखिम न्यूनीकरण गर्ने।

३. पूर्वतयारी कार्ययोजना

क्र.सं.	कार्य विवरण	जिम्मेवार निकाय	समयसीमा	आवश्यक स्रोत	उम्मेदित परिणाम
१	सम्भावित जोखिम क्षेत्रमा पूर्वाधार (सडक, पुल, सिँचाइ, भवन) को जोखिम मूल्याङ्कन	सडक डिभिजन कार्यालय, जलस्रोत तथा सिँचाइ डिभिजन, भू तथा जलाधार व्यवस्थापन कार्यालय, शहरी विकास तथा भवन कार्यालय	जेठ मसान्त	प्राविधिक टोली, GIS उपकरण, ड्रोन, जोखिम विश्लेषण फारम	जोखिमयुक्त सडक, पुल, सिँचाइ प्रणाली, र भवनको पहिचान
२	आपतकालीन मर्मत सामग्री र उपकरण भण्डारण	सडक डिभिजन कार्यालय, जलस्रोत तथा सिँचाइ डिभिजन, शहरी	जेठ मसान्त	ग्याबियन जाली, ढुंगा, जस्तापाता, त्रिपाल, निर्माण उपकरण	विपदको समयमा तत्काल मर्मतका लागि सामग्री तयारी

		विकास तथा भवन कार्यालय			
३	वन डढेलोबाट पूर्वाधार संरक्षणको तयारी	भू तथा जलाधार व्यवस्थापन कार्यालय, डिभिजन वन कार्यालय, विद्युत प्राधिकरण मकवानपुर	माघ-चैत (डढेलो सिजन)	फायर लाइन, पानी ट्याङ्कर, अग्नि नियन्त्रण उपकरण	सडक, पुल, विद्युत पोल, र भवनहरूको डढेलोबाट संरक्षण
४	हेवी इक्विपमेन्टको उपलब्धता सुनिश्चितता	हेवी इक्विपमेन्ट डिभिजन, सडक डिभिजन कार्यालय	जेठ मसान्त	डोजर, क्रेन, लोडर, इन्धन, अपरेटर	विपद्को समयमा तत्काल उपकरण परिचालनको तयारी
५	सामुदायिक सचेतना र पूर्वाधार सुरक्षा प्रशिक्षण	सडक डिभिजन कार्यालय, जलस्रोत तथा सिँचाइ डिभिजन, स्थानीय तह, गैर सरकारी संस्थाहरू	जेठ मसान्त/निरन्तर	सचेतना सामग्री (पोस्टर, पम्पलेट), प्रशिक्षक, रेडियो, SMS	पूर्वाधार जोखिम (पहिरो, बाढी, डढेलो) बारे समुदायमा सचेतना

४. प्रतिकार्य कार्ययोजना

क्र.सं.	कार्य विवरण	जिम्मेवार निकाय	समयसीमा	आवश्यक स्रोत	उम्मेदित परिणाम
१	क्षतिग्रस्त पूर्वाधारको मूल्याङ्कन	सडक डिभिजन कार्यालय, जलस्रोत तथा सिँचाइ डिभिजन, भू तथा जलाधार व्यवस्थापन कार्यालय, शहरी विकास तथा भवन कार्यालय, NDRRMA	विपद् भएको २४-४८ घण्टाभित्र	प्राविधिक टोली, GIS उपकरण, ड्रोन, मूल्याङ्कन फारम	सडक, पुल, सिँचाइ, भू-क्षय, र भवनको क्षतिको यथार्थ तथ्याङ्क
२	तत्काल सडक र पुल मर्मत	सडक डिभिजन कार्यालय, मकवानपुर; हेवी इक्विपमेन्ट डिभिजन	विपद् भएको २-७ दिनभित्र	JCB, डोजर, ग्रेडर, निर्माण सामग्री (ग्राभेल, पिच), प्राविधिक जनशक्ति	राहत र उद्धारका लागि सडक र पुल पहुँच सुनिश्चित
३	सिँचाइ र खानेपानी प्रणालीको	जलस्रोत तथा सिँचाइ विकास डिभिजन, मकवानपुर; स्थानीय तह	विपद् भएको ३-१० दिनभित्र	पाइप, ट्याङ्कर, पानी शुद्धिकरण उपकरण, मजदुर	सिँचाइ र खानेपानी आपूर्तिको

	अस्थायी पुनर्स्थापना				तत्काल पुनर्स्थापना
४	भू-क्षय र पहिरो नियन्त्रण	भू तथा जलाधार व्यवस्थापन कार्यालय, मकवानपुर	विपद् भएको ५-१५ दिनभित्र	ग्याबियन जाली, ढुंगा, बायो-इन्जिनियरिङ सामग्री, मजदुर	पहिरो र भू-क्षय प्रभावित क्षेत्रको स्थिरीकरण
५	अस्थायी भवन संरचना निर्माण (विद्यालय, स्वास्थ्य केन्द्र)	शहरी विकास तथा भवन कार्यालय, हेटौडा; शिक्षा मन्त्रालय	विपद् भएको १०-३० दिनभित्र	त्रिपाल, जस्तापाता, बाँस, प्राविधिक जनशक्ति	अस्थायी शिक्षण र स्वास्थ्य सेवा केन्द्र स्थापना
६	दीर्घकालीन पुनर्निर्माण (सडक, पुल, भवन)	सडक डिभिजन कार्यालय, शहरी विकास तथा भवन कार्यालय, राष्ट्रिय पुनर्निर्माण प्राधिकरण	विपद् भएको १-१२ महिना	निर्माण सामग्री, प्राविधिक डिजाइन, बजेट, ठेकेदार	भूकम्प प्रतिरोधी र विपद्-सहनशील पूर्वाधार निर्माण
७	हेवी इक्विपमेन्ट परिचालन	हेवी इक्विपमेन्ट डिभिजन, सडक डिभिजन कार्यालय	विपद् भएको १-१० दिनभित्र	डोजर, क्रेन, लोडर, इन्धन, अपरेटर	सडक सफाइ, पहिरो हटाउने, र मर्मत कार्यमा सहायता
८	अनुगमन र प्रतिवेदन	जिल्ला पूर्वाधार विकास कार्यालय, NDRRMA, शहरी विकास तथा भवन कार्यालय	विपद् प्रतिकार्य र पुनर्निर्माण अवधिभर	अनुगमन टोली, प्रतिवेदन फारम, संचार उपकरण	मर्मत र पुनर्निर्माण कार्यको प्रभावकारिता र पारदर्शिता

५. विषयगत कार्यालय र सम्पर्क नम्बरहरु

सि.नं.	कार्यालयको नाम	कार्यालय प्रमुख	सम्पर्क	ईमेल
1	सडक डिभिजन कार्यालय	गुरु प्रसाद अधिकारी	०५७-५२०३११ ९८५५०६९२७२	/ rd_hetauda@gmail.com
2	शहरी विकास तथा	सुबोध अधिकारी	०५७-५२०३४४ ९८५५०१५२७५	/ udbomak@gmail.com

	भवन कार्यालय			
3	स्थानीय पूर्वाधार विकास आयोजना कार्यालय	सुरेन्द्र घिमिरे	०५७-५९०६५८ ९८५५०१३५७६	/ lidpohtd@gmail.com
4	जलस्रोत तथा सिंचाई डिभिजन	निर्मल दाहाल	०५७-५२२३७७ ९८५५०३१८८४	/ hetaudairrigation0@gmail.com

परिच्छेद १३: विद्युत क्लष्टर

१. परिचय

मकवानपुर जिल्ला, बागमती प्रदेशको एक महत्त्वपूर्ण औद्योगिक र प्रशासकीय केन्द्र, बाढी, पहिरो, र भूकम्प जस्ता प्राकृतिक विपदको जोखिममा छ। यी विपदले विद्युत क्षेत्रको उत्पादन, प्रसारण, र वितरणमा अवरोध पुऱ्याउँछ, जसले हेटौँडा उपमहानगरपालिका र अन्य क्षेत्रको आर्थिक गतिविधिलाई प्रभावित गर्छ।

यो विपद प्रतिकार्य योजना मकवानपुरको विद्युत क्षेत्रमा पूर्वाधार संरक्षण, सेवा निरन्तरता, र द्रुत पुनर्स्थापना सुनिश्चित गर्न डिजाइन गरिएको छ। नेपालको संविधान, २०७२, विद्युत ऐन, २०४९, र विद्युत नियमन आयोगको निर्देशिकालाई आधार बनाएर यो योजना विपद व्यवस्थापनका चार चरण—पूर्वतयारी, प्रतिकार्य, पुनर्स्थापना, र पुनर्निर्माण—लाई समेटेछ। जिल्ला प्रशासन, स्थानीय तह, नेपाल विद्युत प्राधिकरण, र समुदायसँगको समन्वयमा कार्यान्वयन हुने यो योजनाले मकवानपुरमा विद्युत सेवाको विश्वसनीयता र दिगोपन कायम राख्न मार्गदर्शन प्रदान गर्छ।

२. सम्भावित विद्युत् सम्बन्धी विपद् (Hazards)

विपद् प्रकार	प्रभावहरू
भूकम्प	प्रसारण लाइन, पोल, सबस्टेशनमा क्षति; विद्युत आपूर्ति अवरुद्ध
बाढी/पहिरो	टावर/लाइनमा क्षति; ट्रान्सफर्मर डुबान
आगलागी (Electrical Fire)	ट्रान्सफर्मर विस्फोट, तार शर्ट सर्किट, मानव क्षति
आँधी, हावाहुरी	पोल ढल्ने, लाइन चुँडिने
विद्युतीय झटका/प्रवाहित तार	मानवीय क्षति, समुदायमा डर त्रास

३. प्रतिकार्य योजना निर्माणको उद्देश्य

- मकवानपुर जिल्लामा विपद्को समयमा विद्युत आपूर्तिको निरन्तरता सुनिश्चित गर्ने।
- विद्युत सञ्जाल (उत्पादन, प्रसारण, वितरण) को द्रुत पुनर्स्थापना र मर्मत कार्य गर्ने।
- स्थानीय सरकार, NDRRMA, र अन्य सम्बन्धित निकायहरूसँग समन्वय गरी विद्युत सेवालाई प्रभावकारी बनाउने।
- वन डढेलो, बाढी, वा अन्य प्राकृतिक प्रकोपबाट विद्युत पूर्वाधारको क्षति न्यूनीकरण गर्ने।

४. पूर्वतयारी कार्ययोजना

क्र.सं.	कार्य विवरण	जिम्मेवार निकाय	समयसीमा	आवश्यक स्रोत	उम्मेदित परिणाम
१	विद्युत सञ्जालको जोखिम मूल्याङ्कन	विद्युत प्राधिकरण मकवानपुर, प्राविधिक टोली, स्थानीय तह	जेठ मसान्त	प्राविधिक जनशक्ति, जोखिम विश्लेषण उपकरण, ड्रोन	सम्भावित क्षति क्षेत्र ट्रान्समिसन लाइन), सबस्टेसन, मिटरको पहिचान (
२	आपतकालीन ब्याकअप पावरको व्यवस्था	विद्युत प्राधिकरण मकवानपुर, स्थानीय तह	जेठ मसान्त	डिजेल जेनेरेटर, सौर्य प्यानल, ब्याट्री, ईन्धन भण्डारण	विपद्को समयमा प्राथमिक क्षेत्रहरूमा अस्थायी विद्युत आपूर्तिको तयारी
३	सामुदायिक सचेतना र सुरक्षा प्रशिक्षण	विद्युत प्राधिकरण मकवानपुर, सामुदायिक समिति, गैर सरकारी संस्थाहरू	जेठ मसान्तनिरन्तर/	सचेतना सामग्री पोस्टर), पम्पलेट(, प्रशिक्षक, रेडियो, SMS, सामाजिक सञ्जाल	विद्युत जोखिम तार चुडिने), सबस्टेसनमा पानी पस्नेबारे समुदायमा सचेतना (
४	वन डढेलोबाट विद्युत पूर्वाधार संरक्षण	विद्युत प्राधिकरण मकवानपुर, डिभिजन वन कार्यालय, स्थानीय तह	माघ चैत- (डढेलो सिजन)	फायर लाइन, पानी ट्याङ्कर, अग्नि नियन्त्रण उपकरण	विद्युत पोल, तार, र सबस्टेसनको डढेलोबाट संरक्षण
५	मर्मत सामग्री र उपकरणको भण्डारण	विद्युत प्राधिकरण मकवानपुर	जेठ मसान्त	तार, ट्रान्सफर्मर, मर्मत किट, क्रेन, सुरक्षा उपकरण	विपद्को समयमा तत्काल मर्मतका लागि सामग्री तयारी

५. प्रतिकार्य कार्ययोजना

क्र.सं.	कार्य विवरण	जिम्मेवार निकाय	समयसीमा	आवश्यक स्रोत	उम्मेदित परिणाम
१	विद्युत सञ्जालको क्षति मूल्याङ्कन	विद्युत प्राधिकरण मकवानपुर, प्राविधिक टोली, स्थानीय तह	विपद् भएको १२-२४ घण्टाभित्र	प्राविधिक जनशक्ति, डाटा संकलन उपकरण, ड्रोन, सवारी साधन	क्षतिग्रस्त ट्रान्समिसन लाइन, सबस्टेसन, र मिटरको यथार्थ तथ्याङ्क
२	आपतकालीन पुनर्स्थापना	विद्युत प्राधिकरण मकवानपुर, क्षेत्रीय कार्यालय	विपद् भएको २४-४८ घण्टाभित्र	मोबाइल सबस्टेसन, डिजेल जेनेरेटर, मर्मत उपकरण, प्राविधिक टोली	प्राथमिक क्षेत्रहरू अस्पताल), सुरक्षा निकाय, सरकारी कार्यालय मा तत्काल (विद्युत आपूर्ति
३	ट्रान्समिसन लाइन र सबस्टेसन मर्मत	विद्युत प्राधिकरण मकवानपुर, प्राविधिक टोली	विपद् भएको २५-दिनभित्र	तार, ट्रान्सफर्मर, मर्मत किट, क्रेन, सुरक्षा उपकरण	विद्युत प्रसारण सञ्जालको पूर्ण पुनर्स्थापना र नियमित आपूर्ति
४	अनुगमन र प्रतिवेदन	विद्युत प्राधिकरण मकवानपुर, राष्ट्रिय जोखिम न्यूनीकरण तथा व्यवस्थापन प्राधिकरण (NDRRMA), गृह मन्त्रालय	विपद् प्रतिकार्य अवधिभर	अनुगमन टोली, प्रतिवेदन फारम, संचार उपकरण रेडियो), मोबाइल(विद्युत सेवाको प्रभावकारिता मापन, पारदर्शी र समयमै प्रतिवेदन

६. विषयगत कार्यालयहरु र सम्पर्क नम्बर

क्रम संख्या	कार्यालयको नाम	सम्पर्क नम्बर
१	नेपाल विद्युत प्राधिकरण, बागमती प्रदेश, प्रदेश डिभिजन कार्यालय हेटौडा	057524367, 057524471 9761717555
२	नेपाल विद्युत प्राधिकरण, हेटौडा वितरण केन्द्र	057-524730 057-521324 ०५७५२००११- ९८६५४०९१५२
३	नेपाल विद्युत प्राधिकरण, पालुङ वितरण केन्द्र	057-400068 057-400068
४	नेपाल विद्युत प्राधिकरण, हेटौडा ग्रीड महाशाखा, चौकीटोल, हेटौडा	९८५५०६७९६१ ०५७५२३६१५-
५	नेपाल विद्युत प्राधिकरण, कुलेखानी प्रथम जलविद्युत केन्द्र, मकवानपुर	०५७४१९१००- ९८५११२८६९८

अनूसूचीहरू

अनूसूची १ : गोरख बहादुर गण सुपारेटार ब्यारेक हेटौडा र मातहतका युनिटहरूमा उपलब्ध मानवीय तथा उद्धार सामग्रीहरूको विवरण

विपद् फोकल पर्सन/सम्पर्क ब्यक्ति

सि.नं.	नामथर	पद	सम्पर्क नम्बर	ईमेल ठेगाना	कै.
1	सिताराम बोगटी	सेनानी	९८४५२९३७३१	bn-gorakhhahadur@nepalarmy.mail.np	

विपद् सम्बन्धित तालिम प्राप्त व्यक्तिहरूको विवरण

कार्यालय/युनिटको नाम	विपद् सम्बन्धित तालिम प्राप्त संख्या
श्री गोरख बहादुर गण सुपारेटार ब्यारेक हेटौडा	३७

श्री गोरख बहादुर गणमा भएका विपद् व्यवस्थापनका सामग्रीहरूको विवरण

सि. नं.	सामग्रीको नाम	एकाई	साबुत	बेसाबुत	जम्मा परिमाण	कै
१	Chain Saw (Protable)	गोटा	1		1	
२	Chain Saw Replacement Chain	गोटा	3		3	
३	Spark Plug For Petrol Chain Saw	गोटा	2		2	
४	Life Jacket	गोटा	10		0	

५	Cabal Laddre	गोटा	1		1	
६	Circular Saw	गोटा	1		1	
७	Life Saver Bottle	गोटा	4		4	
८	Rotary Rescue Saw	गोटा	1		1	
९	Rotary Rescue Saw Wood Cutting Blade	गोटा	2		2	
१०	Rotary Rescue Saw Diamond Blade	गोटा	1		1	
११	Reciprocation Saw	गोटा	1		1	
१२	Reciprocation Saw Blade 9"	गोटा	80		80	
१३	Reciprocation Saw Blade Wood Cutting 9"	गोटा	20		20	
१४	Reciprocation Saw Blade Wood Cutting 6"	गोटा	8		8	
१५	Reciprocation Saw Blade Metal Cutting 6"	गोटा	5		5	
१६	Rotary Demolition Hammer Drill (6 KG) Ca[acoty	गोटा	1		1	

१७	Diamond Bit For Demolition Hammer (40 MM)	गोटा	1		1	
१८	5 KG FIRE EXTINGUISHER (A.B.C)	PCS		1	1	
१९	BACKBOARD WITH 2 STRAPS	PCS	1		1	
२०	RAFTING BOATS	PCS	1		1	
२१	RECIPROCATING SAW	PCS	1		1	
२२	RECIPROCATING SAW BLADE (METAL)	PCS	2		2	
२३	RECIPROCATING SAW REPLACEMENT BLADES(WOOD	PCS	2		2	
२४	CHAIN SAW, GAS OR ELECTRIC, 18- INCH	PCS	1		1	
२५	ROTARY HAMMER DRILL (6 KG CAPACITY)	PCS	1		1	
२६	ROTARY HAMMER DRILL BITS	CS	1		1	
२७	ROTARY (DEMOLITION) HAMMER DRILL	PCS	1		1	

૨૮	HYDRAULIC JACKS 5 / 10 / 12 / 20 / 30 TON	PCS	1		1	
૨૯	PICK POINT PRAY BARS(60)INCH	PCS	1		1	
૩૦	CROWBAR (60 CM)	PCS	2		2	
૩૧	SHOVE ROUNDED OR SPADE	PCS	1		1	
૩૨	MEASURING TAPE 8M)	PCS	1		1	
૩૩	BOLT CUTTER (24/42 INCH)	PCS	2		2	
૩૪	CRESCENT WRENCH	PCS	1		1	
૩૫	CARPENTER HAND SAW (60 CM BLADE)	PCS	1		1	
૩૬	WORKING GLOVES	PCS	1		1	
૩૭	CARABINER	PCS	2		2	
૩૮	RESCUE PULLEYS	PCS	1		1	
૩૯	RIPPLING ROPE 100 MTR	PCS	1		1	
૪૦	KERNMANTLE ROPE (25 M* 13 M)	ROLL	1		1	

୪୧	STATIC ROPE (100 M)	COIL	1		1	
୪୨	EYE PROTECTION	PCS	4		4	
୪୩	KNEE PAD	PAIR	2		2	
୪୪	TARPS 4*4 METER	PCS	1		1	
୪୫	HEAD LAMP	PCS	1		1	
୪୬	MEDICAL FIRST AID BAG (MEDICAL FIRST RESPONDER SET IN BAG PACK)	SET	1		1	
୪୭	FIRE FIGHTING HELME WITH FACE SHIELD	PCS	1		1	
୪୮	FIRE FIGHTERS WORKING GLOVES	PAIR	1		1	
୪୯	FIRE PROXIMITY SUIT	PAIR	1		1	
୫୦	FLASH HOOD	PCS	1		1	
୫୧	SAFETY HELMET WITH HEAD LAMP	PCS	1		1	
୫୨	HAND PUMP	P S	1		1	
୫୩	THROW BAG	PCS	1		1	

५४	EAR PROTECTION	PCS	1		1	
५५	SAFETY HELMET (WORKING)	PCS	3		3	
५६	REPLACEMENT OF CHAINSAW 24"	PCS	1		1	
५७	Life Line Rope 100 Meter	METE R	1		1	
५८	RAPPLI G GLOVES	PAIR	1		1	
५९	CONCRETE CUTTER (ANGLE	PAIR	1		1	
६०	ANGLE GRINDER (METAL BLADE)	ET	1		1	
६१	ANGLE GRINDER (CONCRETE BLADE)	PCS	1		1	
६२	SHACKLE	PCS	1		1	
६३	EXFIL SAR BACK COUNTRY HELMET	PCS	1		1	
६४	पिक	गोटा	3		3	
६५	सावेल	गोटा	3		3	

६६	SCREW Type Rock Normal Carbiner	गोटा	9		9	
६७	Statice Rope	रोल	1		1	
६८	Figure 8 Carabiner	गोटा	11		11	
६९	Seat Harness	गोटा	3		3	
७०	Full body Harness	गोटा	3		3	
७१	Zummer	गोटा	2		2	
७२	Gloves Full	गोटा		3	3	
७३	Gloves Half	गोटा		5	5	
७४	ATC Guide	गोटा	1		1	
७५	Nylon rope	रोल	1		1	
७६	Life Jacket	गोटा	26		26	
७७	Pulley	गोटा	3		3	
७८	सेफ्टी हेल्मेट	गोटा	15		15	
७९	गल	गोटा	2		2	
८०	घन	गोटा	2		2	

८१	आ.मु.भच्याड फोल्डिङ्ग	गोटा	1		1	
८२	कोदालो फरुवा	गोटा	2		2	
८३	पर्शनल रोप	गोटा	4		4	
८४	रबर ट्युव	गोटा	4		4	
८५	fire swatte	गोटा	16	-	16	
८६	Fire rake	गोटा	6	-	6	
८७	Fire rake-hoe	गोटा	6	-	6	
८८	Shovel	गोटा	6	-	6	
८९	Fire axe-hoe	गोटा	6	-	6	
९०	first Aid kit	गोटा	2	-	2	
९१	jump Suit (fire fighting protecting cloth, air ventilated)	गोटा	20	-	20	
९२	Fire boot	जोर	20	-	20	
९३	Socks	जोर	20	-	20	
९४	Gloves	जोर	-	3	3	
९५	Helmet	गोटा	-	5	5	

९६	Head touch	गोटा	20	-	20	
९७	Face Mask	रोल	20	-	20	
९८	Water bottle	गोटा	20	-	20	
९९	Back pack pump 20 Ltr	गोटा	1	-	1	

श्री कुमारीदल गुल्ममा भएका विपद व्यवस्थापनका सामग्रीहरूको विवरण

सि.नं.	सामानको नाम	एकाई	भएको	कै.
१	Axe	PCS	1	
२	Hammer	PCS	2	
३	Rapelling Rope	Roll	2	
४	Carabiina 300 kg	PCS	10	
५	Loking carababin	PCS	10	
६	Folding Alumminum Ladder	PCS	1	
७	Life jacket	PCS	30	
८	Rescue strip 9H/C Rescue Harness	PCS	3	

९	Harness With Carabin	PCS	6	
१०	Working Leather Gloves	जोर	7	
११	Cable Ladder	PCS	1	
१२	24 Ring Way	PCS	4	
१३	Gull	PCS	5	
१४	खर बोट	;] ^	1	
१५	CARABINER	गोटा	5	
१६	RESCUE PULLEY	गोटा	1	
१७	RIPPLING ROPE	मिटर	200	
१८	RAPPLING GLOVES	जोर	2	
१९	CLIMBING ROPE	क्वाईल	1	
२०	FOLDING STRETCHER	सेट	1	
२१	Rescue Stretcher	गोटा	2	
२२	Inflatable Repair Kit (Tube)	गोटा	2	

२३	Rubber Tube	गोटा	2	
२४	Life Buoy	गोटा	2	
२५	Screw Driver Set Slot & Philips Head (Various Size)	गोटा	1	
२६	Rescue Pulley	गोटा	5	
२७	Self Breaking Dec Ender	गोटा	10	
२८	Knee Pad	जोर	10	
२९	Head Lamp	सेट	10	
३०	Frame Rescue Helic	गोटा	1	
३१	Throw Bag	गोटा	1	
३२	Paddel	गोटा	8	
३३	Meghaphone	गोटा	3	
३४	Figure 8	गोटा	५	

श्री महाबल गणमा भएका विपद व्यवस्थापनका सामग्रीहरूको विवरण

सि.नं.	सामग्रीको नाम	एकाई	परीमाण	कै
--------	---------------	------	--------	----

१	पिक	गोटा	१५	
२	सावेल	गोटा	१५	
३	फायर ईस्टिङ्गगुईस	गोटा	५	

श्री नं. ३ युद्धकवच गुल्ममा भएका विपद व्यवस्थापनका सामग्रीहरूको विवरण

सि.नं.	सामग्रीको नाम	एकाई	परीमाण	कै
१	सेफ्टी हेल्मेट	गोटा	९	
२	लाईफ ज्याकेट	गोटा	९	
३	क्याराबिना	गोटा	४	
४	नाईलनको रोप	मिटर	२०	
५	हारनेस	गोटा	२	

श्री काली प्रसाद गण (ई) मा भएका विपद व्यवस्थापनका सामग्रीहरूको विवरण

सि.नं.	सामग्रीको विवरण	एकाई	परिमाण	साबुत	बेसाबुत	कै
१	Hook and Line Set	गोटा	१	१	-	
२	Jumping Bar	गोटा	३	३	-	
३	Winch machine	सेट	२	२	-	

४	Come-Along-3400-LB	गोटा	२	२	-	
५	Rotary rescue saw	गोटा	१	१	-	
६	Rotary Hammer Drill	गोटा	१	१	-	
७	Crow bar	गोटा	१	१	-	
८	Demolition Hammer Drill	गोटा	२	२	-	
९	Chain Saw	गोटा	५	१	४	
१०	Carabiner (300 Kg) Capacity	गोटा	४	४	-	
११	Blankets (Disposable)	गोटा	४०	४०	-	
१२	Axe (Pick head)	गोटा	१	१	-	
१३	Inflatable boat	गोटा	१	१	-	
१४	OBM	गोटा	१	१	-	
१६	Rubber Tube	गोटा	५	५	-	
१७	Water Proof Life Jacket	गोटा	६७	६७	-	
१८	Water Proof Life Suit	सेट	१	१	-	
१९	Safety Helmet	गोटा	१२	१२	-	

२०	Life Buoy	गोटा	४	४	-	
२१	Throw bag	गोटा	२	२	-	

श्री गोरख बहादुर गण, सुपारेटार व्यारेक मकवानपुर

अन्य मौज्दात सामग्रीहरूको विवरण

आगामी मनसुनजन्य बिपद्लाई पुर्वानुमान गरी १/३४ को नफ्री आवश्यक उद्धार सामग्री सहित तुरुन्त परिचालन हुनसक्ने गरी तयारी अबस्थामा राखिएको।

त्रिपाल: करिब ९० वटा त्रिपालको व्यवस्थापन गरी तयारी अबस्थामा राखिएको ।

राशन सामग्री: करिब ७० घर परिवारका ४ देखी ६ जना सदस्यका लागि ३ दिनको लागि आवश्यक राशन सामग्रीहरू छुट्टाछुट्टै बोरामा प्याकिङ्ग (प्रयोग गर्न मिल्ने मिति समेत उल्लेख) गरी तयारी अबस्थामा राखिएको ।

औषधी एवं स्वास्थ्यजन्य सामग्री: करिब ३०० देखि ५०० जना पीडितहरूलाई तत्काल प्राथमिक स्वास्थ्य उपचार प्रदान गर्न आवश्यक न्यूनतम औषधीहरू तयारी अबस्थामा राखिएको ।

अनुसूची २: मकवानपुर जिल्लामा रहेको हेलिप्याड सम्बन्धी विवरण

सि.नं.	स्थान	जि.आर.	अक्षामंश	देशान्तर	हेली प्याडको साईज		अवतरण क्षमता	
					सानो	ठुलो	दिन	रात
१	मकवानपुर जिल्ला भिमफेदी गा. पा वडा नं. १ सुपारेटार	०३०९३८४०	२७"२७'३० उ	८५"०२'३० पू		√	√	
२	मकवानपुर जिल्ला ईन्द्रसरोवर गा.पा. वडा नं. कुलेखानी	१४४३५२८१	२७"३५'२८ उ	८५"०९'२३ पू		√	√	
३	मकवानपुर जिल्ला मकवापनुरगढी गा.पा. -१ लेनडाडा	१९२२३४०५	२७"२५'०९ उ	८५"१२'१३ पू		√	√	
४	मकवानपुर जिल्ला बकैया गा.पा. -५ राजदमार	१८०१२४२४	२७"१९'५३ उ	८५"११'२४ पू		√	√	
५	मकवानपुर जिल्ला भिमफेदी गा.पा. -८ महादेवटार	२२३५४११०	२७"२८'५७ उ	८५"१४'०९ पू		√	√	
६	मकवानपुर जिल्ला थाहा न.पा. चनवन	१२५०५९६४	२७"३९'०२ उ	८५"०८'१६ पू		√	√	
७	मनहरी गा.पा. सुनाचुरी	७२२१५०९२	२७"३४'२९ उ	८४"४३'४५ पू		√	√	
८	मकवानपुर जिल्ला हे.उ.म.न.पा. -१० हुप्राचौर	०२४०३४३३	२७"२५'२३ उ	८५"०२'०० पू		√	√	
९	मकवानपुर जिल्ला हे.उ.म.न.पा. -११ थानाभर्याङ्ग	०००१३५०१	२७"२५'४५ उ	८५"००'३३ पू		√	√	
१०	मकवानपुर जिल्ला बाग्मती गा.पा. फापरवारी	३४३१२६२९	२७"२०'५२ उ	८५"२१'१९ पू		√	√	
११	मकवानपुर जिल्ला मकवानपुरगढी गा.पा. गढी	१३४०३३३६	२७"२४'४८ उ	८५"०८'४० पू		√	√	
१२	मकवानपुर जिल्ला राक्सिराङ्ग गा.पा.	८५०१५८१९	२७"३८'२२ उ	८४"५१'३३ पू		√	√	

अनुसूची ३: सशस्त्र प्रहरी बल नेपाल नं १४ गण हेक्वा मकवानपुरमा उपलब्ध उद्धार सामग्रीको तथा सम्पर्क नम्बर

विपद् फोकल पर्सन/सम्पर्क व्यक्ति

सशस्त्र प्रहरी बल नेपाल नं १४ गण हेक्वा मकवानपुर

1. विपद् फोकल पर्सन/सम्पर्क व्यक्ति:-

सि.नं.	नामथर	पद	सम्पर्क नम्बर	ईमेल ठेगाना	कै.
1	विष्णुदत्त अवस्थी	स.प्र.ना.उ.	९८५१३२६६५३	apfmakwanpur2074@gmail.com	

2. विपद् सम्बन्धी तालिम प्राप्त जनशक्तिको विवरण

सि.नं	कार्यालय/युनिटको नाम	तालिम प्राप्त जनशक्तिको संख्या	कै.
१	स.प्र.बल ,नेपाल नं.14 गण हे.क्वा.मकवानपुर	१५	
२	स.प्र.बल ,नेपाल सुरक्षा बेश कारागार कार्यालय भिमफेदी	१	
३	स.प्र.बल ,नेपाल विपद् ब्यवस्थापन बेश कुलेखानी	१५	
४	स.प्र.बल ,नेपाल सुरक्षा बेश कल्लेखोला ,मनहरी	१	

विपद् उद्धारका लागि सशस्त्र प्रहरी बल, नेपालको सम्पर्क नम्बरहरु

क्रम संख्या	युनिटको नाम	सम्पर्क नम्बर	कैफियत
१	सशस्त्र प्रहरी बल, नेपाल नं. १४ हे.क्वा. मकवानपुर	टोल फ्रि.नं. १११४ संचार नं. ९८५१२७२५३२ प्रमुख नं. ९८५१२७२३९५ सूचना अधिकारी ९८५१३२६६५३	

२	सुरक्षा बेश कारागार कार्यालय भिमफेदी	संचार नं. ९८५१२७१३४८ प्रमुख नं. ९८५१२७१३५१	
३	सुरक्षा बेश कत्लेखोला मनहरी	संचार नं. ९८५१२७१३५४ प्रमुख नं. ९८५१२७१३५२	
४	विपद व्यवस्थापन बेश कुलेखानी	संचार नं. ९८५१२७१३९९ प्रमुख नं. ९८५१२७१३९८	
५	अस्थायी मनसुनजन्य विपद् प्रतिकार्य बेश कुन्छाल	प्रमुख नं. ९८५१२५९५९६	

३. स.प्र.बल, नेपाल नं. १४ गण हे.क्वा.मकवानपुर र मातहत इकाईहरूमा रहेका विपद् उद्धार सामग्रीहरूको विवरण:-

A. Collapsed Structure Search and Rescue Equipment (CSSR)

सि.नं.	सामग्रीको नाम	संख्या	कै.
	Petrol/Gassoline Chain Saw	३	
	Petrol Chain Saw Chain	३	
	Spark plug	८	
	Piston	१	
	Rotary Hammer Drill	३	
	Rotary hammer drill bit	३	
	५०० mm Blower with Ventilation duct	१	
	Hydraulic Bottle jack	१	
	Come along	१	
	Crow Bar	१	
	Stretcher	२	

	Multi gas detector	१	
	Hand hydraulic rescue combi tool	१	
	२२×५४० Drill Bit	३	
	Bull Point Bit	१	
	Chisel Bit Pointer	१	
	Flat Point Bit	१	
	Chain for chain Saw २०''	५	
	Air Filter	५	
	Four Stroke Power Cutter (Rotary Rescue Saw)	१	
	Iron/ Dimond/Wood Cutting Blade/Concret Blade	५४	
	Demolition Hammer	१	
	Demolition Hammer bit	१	
	Rotary Hammer Spasre Bit	२०	
	Rotary Rescue saw (Battry)	१	
	Recipro Cating Saw	३	
	Rotary Rescue saw (Petrol)	२	
	Multipurpose helmet	२०	
	Gloves	७०	
	Portable Generator	५	
	Extension Chord	१	
	Folding Stretcher	६	
	Stretcher	२	

	Hack saw frame	५	
	Picket	१०	
	Bucket	२०	
	Kodalo	२०	
	Big hammer	६	
	Khukure	१५	
	Axe	५	
	Screen tape	४	
	Small Hammer	५	
	Bold cutter	६	
	Electric Chain Saw Spair Chain	४	
	Electric Chain Saw	१	
	Recipro Coting Saw Blade	२९५	
	Rotary Rescue Saw	२	
	Hidraulic Combi Tool	३	
	Knee pads	५	
	Dead body bag	९	

B. Water Rescue Equipment

सि.नं.	सामग्रीको नाम	संख्या	कै.
	Rescue Raft	१	
	Rescue Raft Paddle	१५	
	Rafting Helmet	१३	

	Life Line	१	
	Water goggles	१	
	Back fire Pump	१	
	Rescue Throw Bag	५	
	Barrel Pump	२	
	Command Paddle	२	
	Water Boot DM	२०	
	Life Jacket	२८	
	Rain Coat	४	
	Rescue Raft set	१	
	Big river org bag	२	

C. Rope Rescue Equipment

सि.नं.	सामग्रीको नाम	संख्या	कै.
१	Seat Harness	२	
२	Figure 8 Carabineer	२	
३	Rope Ascender (jammer)	२	
४	Prussic Rope/Tape ceiling	२	
५	Dynamic Rope	१	
६	Static Rope	१	
७	Rock helmet	२	
८	Back board	१	
९	Personal rope	२	

१०	Rope	७	
११	Chest/Combine Harness	५	
१२	Carabiner	८	
१३	Mitten	३	

D. Fire Fighting Equipment

सि.नं.	सामग्रीको नाम	संख्या	कै.
	Gas mask	२	
	BA Set	१	
	Filter	३	
	Fire fighting ladder	१	
	Breathing Masks With Filter	5	
	Fire Blanket	४	
	Fire Gloves	15	
	Fire Suit	5	
	Fire Helmet	10	
	Fire boots	११	
	Fire Extinguisher	९	
	Search Light	६	
	Water Bag	5	
	Fire Bitter	5	
	Fire Ho	5	
	Medical Kit Box	1	

	Swatter	5	
	Reck	5	

स.प्र.बल, नेपाल विपद् ब्यवस्थापन बेश कुलेखानी

A. Collapsed Structure Search and Rescue Equipment (CSSR)

सि.नं.	सामाग्रीको नाम	संख्या	कै.
	Rotary rescue saw(petrol)	1	
	Spare diamond cutting blade	6	
	Spare wood cutting blade	4	
	Spare metal cutting blade	5	
	Reciprocating saw	1	
	Spare blade 6 “	30	
	Spare blade 9”	30	
	Spare blade 12”	30	
	Electric chain saw	1	
	Spare chain	1	
	Rotary hammer drill	1	
	Spare bit small	6	
	Hydraulic hand operated combi tool	1	
	Bolt cutter	1	
	Hacksaw frame /blade	1	
	First aid box	1	
	Whistle	5	

	Hammer big	3	
	Gall	2	
	Bolt cutter small	1	
	Pipe rinch	1	
	Head lamps	5	
	Normal gloves	4	
	Folding stretcher	2	
	Generator	1	
	Gloves	12	
	Rock helmet	8	
	Faruwa	2	
	Crow bar	2	
	pik/sawel	3/3	

B. Water Rescue Equipment

सि.नं.	सामग्रीको नाम	संख्या	कै.
	Rescue raft	1	
	Command paddle	1	
	Spare bit large	4	
	Out fid paddle	6	
	Barrel pump	1	
	Life jacket	3	
	Rescue throw bag	3	

	Rafting helmet	2	
	Life jacket	12	
	Water helmet	10	
	Rubber tube	1	

C. Rope Rescue Equipment

सि.नं.	सामग्रीको नाम	संख्या	कै.
	Figure 8 carabiner	3	
	Mitten	3	
	Pully	2	
	Static rope	1	
	Dynamic rope	1	
	Back pack	1	
	Combine harness	1	
	Carabiner	5	
	Picket	2	
	Extra rope	5	

D. Fire Fighting Equipment

सि.नं.	सामग्रीको नाम	संख्या	कै.
	Fire blanket	2	
	Fire boot	2	
	Fire helmet	2	
	Fire gloves	2	

Breathing mask with filter	2	
C-colour	1	
Fire suit	2	
Fire extinguisher	2	
Bucket	5	
Fire bitter	2	
Portable fire pump (4 stroke) -vallfirest	8	
Fire swatter	2	
Fire rake	10	
Fire rake hoe	10	
Shovel	10	
Fire axe hoe	10	
First aid kit	1	
Jump suit (fire fighting)	10	
Fire boot (pair)	10	
Sock pair	10	
Gloves pair	10	
Helmet	10	
Head torch	10	
Face mask	10	
Water bottle	10	

	Back pack	6	
	Hose	10	

3.3 स.प्र.बल, नेपाल सुरक्षा बेश कारागार कार्यालय भिमफेदी

A. Collapsed Structure Search and Rescue Equipment (CSSR)

सि.नं.	सामग्रीको नाम	संख्या	कै.
	Safety Helmet	७	
	Ladder	१	
	Gal	४	
	Chain saw	१	
	Strecher	१	
	Mike	१	
	Hammer	१	
	Axe	१	
	Sawel	८	
	Pick	८	

B. Rescue Equipment

सि.नं.	सामग्रीको नाम	संख्या	कै.
	Rubber Tube	२	
	Life Jacket	१०	
	Gum Boot	७	

C. Rope Rescue Equipment

सि.नं.	सामग्रीको नाम	संख्या	कै.
	Mountain Rope	१	
	Nylon Rope	२	
	Mittan/Gloves	७	

D. Fire Fighting Equipment

सि.नं.	सामग्रीको नाम	संख्या	कै.
	Fire Extiguisher 4 K.g.	२	
	Bucket	५	
	First Aid Box	३	

3.4 स.प्र.बल, नेपाल सुरक्षा बेश कत्लेखोला मनहरी

Collapsed Structure Search and Rescue Equipment (CSSR)

सि.नं.	सामग्रीको नाम	संख्या	कै.
	Saw	1	
	Axe	१	
	Sickle	3	
	Faruwa	1	
	Sawel	5	
	Pick	5	

Water Rescue Equipment

सि.नं.	सामग्रीको नाम	संख्या	कै.
१	Gum Boot	9	

Rope Rescue Equipment

सि.नं.	सामग्रीको नाम	संख्या	कै.
१	Nylon Rope	1	

Fire Fighting Equipment

सि.नं.	सामग्रीको नाम	संख्या	कै.
१	Fire Extiguisher	3	
३	Bucket	५	

अनुसूची ४ : जिल्ला प्रहरी कार्यालय सँग उपलब्ध मानविय तथा उद्धार सामग्रीको विवरण

विपद् फोकल पर्सन/सम्पर्क व्यक्ति

नामथर	पद	सम्पर्क नं.	ईमेल ठेगाना
ठाकुर सपकोटा	प्रसाद प्रहरी निरीक्षक	९८५१२८१८२०	prasadsapkota0@gmail.com

जिल्ला प्रहरी कार्यालय र अन्तर्गतका कार्यालयमा रहेको विपद् उद्धार सामग्री

कार्यालय को नाम	विपद् उद्धारका सामग्रीहरूको नाम													
	हेल मेट	स्टे चर	पि क	ग ल	साबे ल	ला ईन डो री	टि उब	बा ल्टी	लाई फ ज्या केट	का ठ का ट्ने आ री	ग म बु ट	हसि या	बन्च रो	अग्नि निय न्त्रण यन्त्र
जि.प्र.का. मकवानपु र	१०	२	१ ५	२	१५	१	२	२	२	२		३५	२	२
व.प्र.का. सानोपोख रा		२	२		२	१	२	२	२				१	१
इ.प्र.का. ठिङ्गन			१	१	२	१	१	२					१	१
इ.प्र.का. फापरबारी	-	१	२	१	२	-	-	२	२		१ ०		१	१

इ.प्र.का. पशुपतिन गर		१	१		२		२	२					२	१
इ.प्र.का. भिमफेदी		३	१ १	५	१३	४	२	५	१२	५		१	१	२
इ.प्र.का. मनहरी	५	२	२		७	२	२	२	५			२	१	१
इ.प्र.का. नेवारपानी	२	१		१	२	१		२				१	१	२
इ.प्र.का. पालुड			४	२	२	१	२	४				१		
इ.प्र.का. मकवानपु रगढी		१	१	१	२			२						२
जम्मा	१७	१ ३	३ ९	१ ३	४९	११	१३	२५	२३	७	१ ०	४०	१०	१३

अनुसूची ५ : जिल्ला भित्र आपत्कालीन अवस्थामा प्रयोजनका लागि स्थानीय तहमा रहेका खुला क्षेत्रहरुको विवरण

क्र.सं.	जम्मा खुला क्षेत्रको संख्या	खुला क्षेत्र	कैफियत
हेटौडा उपमहानगरपालिका			
१	१५	वडा नं. १ - नकौली डाँड	
		वडा नं. ३ - राप्ति नदी उकास	
		वडा नं. ४ - लोकतान्त्रिक चौर	
		वडा नं. ५ - रुदेश्वर मन्दिर नजिक	
		वडा नं. ६ - हातिलेट रामनगर पधेरो	
		वडा नं. ७ - बतासे डाँडा	
		वडा नं. ८ - फारलाइन	
		वडा नं. १४ - मयुरधाप, बनेलधाप, कालापानी, नयाबस्ती	
		वडा नं. १६ - हटियाचौक, चिसापानी, शक्तेश्वर	
		वडा नं. १७ - नेपाल चौर, डिपचौर, गा.वि.स. चौर	
		वडा नं. १८ - दोभान चौर, एकलेखेत, गोरक्षेश्वर, रामधुनी, आरामपुर	
वडा नं. १९ - हतिगौडा, चैनौटा, थली, च्यानडाँडा			
थाहा नगरपालिका			
२	२०	वडा नम्बर १ सुनौली विकास क्षेत्र	
		वडा नम्बर २ सरस्वती स्कुल छेउ, पाथिभरा चौर	
		वडा नम्बर ३ इन्द्रायणी चौर, दम्कीदमार शितभण्डार	
		वडा नम्बर ४ सिमभञ्ज्याङ खेलमैदान, भट्टीडाँडा, चौडल पाखा	
		वडा नम्बर ५ सुनदरा एरिया, नर्सरी स्कुल छेउ ग्राउन्ड	
		वडा नम्बर ६ बाराहीचौर, मुलाबारी	
		वडा नम्बर ७ उनिउचौर	

क्र.सं.	जम्मा खुला क्षेत्रको संख्या	खुला क्षेत्र	कैफियत
		वडा नम्बर ८ भकुण्डे चौर, मोरिया चौर	
		वडा नम्बर ९ स्वछन्द भैरव चौर	
		वडा नम्बर १० धारा चौर, टौखेल चौर	
		वडा नम्बर ११ दुमबारी डाँडा छतेटोल	
		वडा नम्बर १२ नागदहचौर लिति	
		वडा नं. ४ - भईडाँडा चौर	
		वडा नं. ४ - क्याम्पा डाँडा	
		वडा नं. ५ - बसन्त प्रा.वि.	
		वडा नं. ६ - बाराही चौर	
		वडा नं. ६ - भत्यार चौर	
		वडा नं. ६ - पाल्चोक क्षेत्र	
		वडा नं. ६ - फर्सिखेल क्षेत्र	
		वडा नं. ६ - बुढिचौर	
		वडा नं. ७ - शहिद पार्क डाँडाबास	
		वडा नं. ७ - उन्युउ चौर	
		वडा नं. ७ - तल्लो उन्युउ चौर	
		वडा नं. ७ - गैरिगाउँ चौर	
		वडा नं. ७ - महादेव खर्क चौर	
		वडा नं. ७ - पोखरीडाँडा चौर	
		वडा नं. ७ - गल्ली चौर	
		वडा नं. ८ - भकुण्डे चौर	

क्र.सं.	जम्मा खुला क्षेत्रको संख्या	खुला क्षेत्र	कैफियत
		वडा नं. ८ - दामगाडे चौर	
		वडा नं. ९ - स्वच्छन्द भैरव चौर	
		वडा नं. ९ - खर्क चौर	
		वडा नं. ९ र १० - भेडा फर्म	
		वडा नं. १० - चम्पाकेश्वर मन्दिर परिसर	
		वडा नं. १० - चम्पाकेश्वर विद्यालय परिसर	
		वडा नं. १० - नाटेश्वर मा.वि. परिसर	
		वडा नं. ११ - नौखण्डे चौर	
		वडा नं. ११ - डुम्बारे चौर	
		वडा नं. ११ - ताराखोला खेलमैदान	
		वडा नं. ११ - पोखरीचौर	
		वडा नं. १२ - मुलाबारी चौर	
		वडा नं. १२ - नागदह	
		वडा नं. १२ - लिति	
		वडा नं. १२ - बसन्त खेलमैदान	

कैलाश गाउँपालिका

३	६	वडा नं ३ भवानी मावि (१५२६.२२ वर्ग मी)	
		वडा नं २ कमलादेवी मावि (२०३४.९६ वर्ग मी)	
		वडा नं ९ कालिका मावि (२२८९.३३ वर्ग मी)	
		वडा नं ५ व्यास मावि (१०१७.४८ वर्ग मी)	
		वडा नं. १० रत्न ज्योति मावि (२०७०.८४ वर्ग मी)	
		वडा नं. ८ धुवाड मावि (१०१७.४७ वर्ग मी)	

क्र.सं.	जम्मा खुला क्षेत्रको संख्या	खुला क्षेत्र	कैफियत
इन्द्रसरोवर गाउँपालिका			
४	३०	वडा नं. १ - नयाँगाउँ भिउटावर एरिया (४ रोपनी)	
		वडा नं. १ - मार्खु चिल्लाङ्ग खोला नजिक (१० रोपनी)	
		वडा नं. १ - शेरा फुटबल ग्राउण्ड (३ रोपनी)	
		वडा नं. १ - सर्भाङ्ग सत्यश्वरी आधारभूत वि. (३ रोपनी)	
		वडा नं. १ - दमाढुङ्गा एरिया (४ रोपनी)	
		वडा नं. १ - टौमाठ रुपादेवी स्कुल (५ रोपनी)	
		वडा नं. ३ - वन देवी स्कुल चौर (७ रोपनी)	
		वडा नं. ३ - ज्यामिरे, माथिल्लो ज्यामिरे (४ रोपनी)	
		वडा नं. ३ - नारायनथान, वत्सलादेवी मा.वि. (३० रोपनी)	
		वडा नं. ३ - घटेचौर, लंकाधामी, दम्की (१० रोपनी)	
		वडा नं. ३ - नवज्योती स्कुल, कुन्टार (७ रोपनी)	
		वडा नं. ३ - आजादेश्वर स्कुल (४ रोपनी)	
		वडा नं. ३ - भैरव स्कुल (४ रोपनी)	
		वडा नं. ३ - गुम्बा डाँडा, रामचन्द्र भञ्ज्याङ्ग, जाती पोखरी स्कुल (४ रोपनी)	
		वडा नं. ३ - वल्छीभञ्ज्याङ्ग, देवीथान (१५ रोपनी)	
		वडा नं. ४ - काशीचौर (५ रोपनी)	
		वडा नं. ४ - गोठचौर कफलेनी (१० रोपनी)	
		वडा नं. ४ - सलेमले (२० रोपनी)	
		वडा नं. ४ - गोल्थेवा चे (शक्तिडाँडा) (४ रोपनी)	
वडा नं. ४ - गोठचौर पुरण्ड (५ रोपनी)			

क्र.सं.	जम्मा खुला क्षेत्रको संख्या	खुला क्षेत्र	कैफियत
		वडा नं. ४ - सिमलडाँडा (३ रोपनी)	
		वडा नं. ४ - डाँडीखेल (३ रोपनी)	
		वडा नं. ४ - काफलडाँडा चौर राकसखोला (३ रोपनी)	
		वडा नं. ४ - सिमचौर (१५ रोपनी)	
		वडा नं. ४ - ठूलोचौर राकसखोला (३ रोपनी)	
		वडा नं. ४ - राकसखोला कनिकाचौर (३ रोपनी)	
		वडा नं. ५ - ठूलोचौर (१० रोपनी)	
		वडा नं. ५ - पप्ली भञ्ज्याङ (८ रोपनी)	
		वडा नं. ५ - बिरूवा डाँडा (७ रोपनी)	

भीमफेदी गाउँपालिका

५	४३	<p>वडा नं. १ का खुल्ला क्षेत्रहरु</p> <p>कालिका किसेडी सामुदायिक वन कार्यालय, भीमफेदी १, घुमाउने</p> <p>सालघारी सामुदायिक वन भवन भीमफेदी १, आदामार</p> <p>बोकेदह सानुटार सामुदायिक वन भवन भीमफेदी १, सानुटार</p> <p>बर्गेचौर सामुदायिक वन भवन भीमफेदी १, नयाँगाउँ</p> <p>दरवार डाँडा सामुदायिक वन भवन भीमफेदी १, बुँदल बजार</p> <p>इभाञ्जलीकल चर्च भवन भीमफेदी १, बयलवास</p> <p>देक्षेन गुम्बा भवन भीमफेदी १, सालघारी</p> <p>टासी वाडचेन गुम्बा भीमफेदी १, कैलाश</p> <p>पवित्र चर्च भवन भीमफेदी १, कप्सेरी</p> <p>त्रिरत्न बुद्ध युवा क्लव भवन भीमफेदी १, सानुटार</p> <p>नवजागरण स्वावलम्बन भवन भीमफेदी १, सानुटार</p>	
---	----	--	--

क्र.सं.	जम्मा खुला क्षेत्रको संख्या	खुला क्षेत्र	कैफियत
		<p>अनमोल चर्च भवन भीमफेदी १, सानुटार</p> <p>पवित्र मण्डली चर्च भवन भीमफेदी १, नयाँगाउँ</p>	
		<p>वडा नम्बर २ का खुला क्षेत्रहरु</p> <p>सानो गुण्डीङ्ग आमा समूह, सानो गुण्डीङ्ग</p> <p>कालीटार सामुदायिक भवन, कालीटार</p> <p>स्टोर डाँडा खुल्ला चौर, चुनिया</p> <p>कृष्ण मावि चौर, भैसे</p>	
		<p>वडा नम्बर ३ का खुला क्षेत्रहरु</p> <p>क्षल्कने खेल मैदान</p> <p>ज्याल्टार खेल मैदान</p> <p>महाकाली आवि कम्पाउन्ड</p> <p>लेख पान्द्राड प्रावि कम्पाउन्ड</p> <p>कालीदेवी प्रावि कम्पाउन्ड</p> <p>भूमिचुली प्रावि कम्पाउन्ड</p> <p>बाघभैरव प्रावि कम्पाउन्ड</p>	
		<p>वडा नम्बर ४ का खुला क्षेत्रहरु</p> <p>बाराही पार्क सामुदायिक भवन</p> <p>मिनि रंगशाला</p>	
		<p>वडा नं. ५ का खुला क्षेत्रहरु</p> <p>महालक्ष्मी माविको भवन, सुपिङ</p> <p>वाराही सभा हल, दमार</p> <p>जलेश्वरी प्राविको भवन, खोल्मुडाडाँ</p>	

क्र.सं.	जम्मा खुला क्षेत्रको संख्या	खुला क्षेत्र	कैफियत
		अगौटे सामुदायिक भवन, अगौटे श्री गोरखनाथ प्राविको भवन, तल्लो ज्यामिरे	
		वडा नम्बर ६ का खुला क्षेत्रहरु सिमलटार फुटवल चौर भीमफेदी कारागार अगाडीको चौर पाङ्ग्रेटार चौर चिसापानी माथिल्लो चौर जुरिखेत चौर	
		वडा नम्बर ७ का खुला क्षेत्रहरु धारा चौर वडा कार्यालय प्राङ्गण सामुदायिक भवन भेल्टार	
		वडा नम्बर ८ का खुला क्षेत्रहरु कृषि चौर उखुवारी टोल किटीनीचौर वृद्ध कल्याण केन्द्र सामुदायिक भवन महादेवडाँडा लटारम्भेश्वर प्राङ्गण	
		वडा नम्बर ९ का खुला क्षेत्रहरु लामीडाँडा खुल्ला चौर	
मनहरी गाउँपालिका			
	३४	वडा नं १ मा अवस्थित बाल जिवन ज्योति मा वि	

क्र.सं.	जम्मा खुला क्षेत्रको संख्या	खुला क्षेत्र	कैफियत
६		जनज्योति आधारभूत विद्यालय श्री प्राथमिक विद्यालय मनहरी १ श्री वडा कार्यालय वडा नं १ मकरी	
		वडा नं. २ - सीता मा.वि. को प्राङ्गण आसपास त्रिरत्न प्रावि मनहरी २ भुन्द्रुडटाडि चर्च भवन मनहरी २ रत्नलिङ गुम्बा मनहरी २	
		वडा नं. ३ - प्रजा आधारभूत विद्यालय तथा सिद्धकाली खेल मैदान नमुना कृषि सहकारी संस्था तथा नवजागृति प्रावि भुन्द्रुडमहेन्द्र ज्योति मावि तथा धनेश्वरी सहकारी संस्था लामिटार सभाहल, श्री नवज्योति प्रावि	
		वडा नं. ४ - पशुपति मावि मनहरी ४ श्रृजना प्रावि मनहरी ४ चेपाड प्रावि मनहरी ४ गोलघर सामुदायिक भवन मनहरी ४	
		वडा नम्बर ५ श्री भोजसिद्ध मावि मनहरी ५ डिल्लीपुर श्री मदन आश्रित प्रावि मनहरी ५ श्री जनचेतना प्रावि मनहरी ५	

क्र.सं.	जम्मा खुला क्षेत्रको संख्या	खुला क्षेत्र	कैफियत
		<p>वडा नं. ६ –</p> <p>श्री राष्ट्रिय मावि सुनाचुरी मनहरी ६</p> <p>श्री सगरमाथा आवि मनहरी ६</p> <p>श्री बालज्योति प्रावि मनहरी ६</p> <p>श्री प्रगति राष्ट्रिय प्रावि मनहरी ६</p> <p>श्री जनचेतना उत्थान प्रावि मनहरी ६</p> <p>श्री प्रजा विकास प्रावि मनहरी ६</p>	
		<p>वडा नं. ७ –</p> <p>श्री राष्ट्रिय रोटरी मावि मनहरी ७</p> <p>श्री राष्ट्रिय मावि मनहरी ७</p> <p>श्री ब्रम्हकाली आ वि मनहरी ७</p>	
		<p>वडा नं. ८ –</p> <p>श्री महेन्द्र किरण मावि मनहरी ८</p> <p>श्री प्राथमिक विद्यालय मनहरी ८</p> <p>श्री वडा कार्यालय मनहरी ६</p>	
		<p>वडा नं. ९ –</p> <p>श्री युवावर्ष गंगा आ वि मनहरी ९</p> <p>श्री ऋषेश्वर बालजागृति प्रावि मनहरी ९</p> <p>श्री बिनाकालिका प्रावि मनहरी ९</p> <p>श्री शहिदस्मृति बालकल्याण प्रावि मनहरी ९</p>	
राक्सिराङ्ग गाउँपालिका			
७	२५	वडा नं. १ - दुङ्गु दोभान, कोल गैरी, दुङ्गु दोभान	

क्र.सं.	जम्मा खुला क्षेत्रको संख्या	खुला क्षेत्र	कैफियत
		वडा नं. २ - कुँडुले, बरेटार, भाट्टीबेसी	
		वडा नं. ३ - भर्याङ्गकाली चौर, लावती, फोक्सिनटार	
		वडा नं. ४ - विकुटार, जयसिन्तान खेलमैदान, देवीटार	
		वडा नं. ५ - बोटबारी, चैनपुर, ठाडेचुरी	
		वडा नं. ६ - खरकण्डेटार, सिमलघाट, सिलिङ्गे, सिलाधुनी	
		वडा नं. ८ - देवीटार, दूईचोक डाँडा, पाङ्गबुङ्ग	
		वडा नं. ९ - ठाँटी, मकुनी बगर खेलमैदान, डन्टार	

मकवानपुरगढी गाउँपालिका

८	५२	<p>वडा नम्बर १ का खुला स्थानहरु</p> <p>रानीबास एग्रो टुरिज्म पार्क (क्षमता संख्या १००)</p> <p>डाँडागाउँ खेलमैदान (क्षमता संख्या २००)</p> <p>गुर्दुम खेलमैदान (क्षमता संख्या ३००)</p> <p>पिडडाँडा खेलमैदान (क्षमता संख्या १५०)</p> <p>अन्नपानी बाल विकास केन्द्रको भवन (क्षमता संख्या १००)</p> <p>वडा सामुदायिक भवन (क्षमता संख्या ५०)</p> <p>सन्तानेश्वर सामुदायिक भवन (क्षमता संख्या २०)</p> <p>फुलबारी खेलमैदान (क्षमता संख्या १००)</p> <p>रानीसेरा खेलमैदान (क्षमता संख्या २००)</p> <p>जाँतेडाँडा खेलमैदान (क्षमता संख्या २००)</p> <p>आँपटार खेलमैदान (क्षमता संख्या १५०)</p> <p>अन्नपानी सामुदायिक भवन (क्षमता संख्या १०)</p>	
---	----	---	--

क्र.सं.	जम्मा खुला क्षेत्रको संख्या	खुला क्षेत्र	कैफियत
		<p>इन्द्र ज्योति सा.व.उ.स. को काठ घाटगट्टी गर्ने स्थान गणेशपाखा (क्षमता संख्या ५००)</p> <p>वडा नम्बर २ का खुला क्षेत्रहरु</p> <p>कुर्ले दमार हाट बजारको टहरा कच्ची (संख्या ३००)</p> <p>कुर्ले दमार खेलकुद मैदान खुला चौर (क्षमता संख्या ५००)</p> <p>धरमपानी खेलकुद मैदान खुला चौर (संख्या ३००)</p> <p>मकवानपुरगढी वडा नं. २ को वडाभित्र रहेका ४ वटा विद्यालयको पक्की भवन (क्षमता संख्या १०००)</p> <p>वडा नम्बर ३ का खुला क्षेत्रहरु</p> <p>पशुमैत्री पार्क (क्षमता संख्या १०००)</p> <p>श्री कालिदेवी प्रावि (क्षमता संख्या २००)</p> <p>फुटसल (क्षमता संख्या ४००)</p> <p>वडा नम्बर ४ का खुला क्षेत्रहरु</p> <p>बुर्जाडाँडा खेलमैदान (क्षमता संख्या १०८०)</p> <p>रुद्र स्मृति पार्क (क्षमता संख्या १५०)</p> <p>मनकामना मावि (क्षमता संख्या १००)</p> <p>ज्वालादेवी मावि(क्षमता संख्या ९०)</p> <p>ब्याडमिन्टन हल (क्षमता संख्या ६०)</p> <p>मनकामना सामुदायिक वन (क्षमता संख्या ६०)</p> <p>वडा नम्बर ५ का खुला क्षेत्रहरु</p> <p>शारदा मावि धादिङ (क्षमता संख्या ७००)</p> <p>आधारभूत प्रावि (क्षमता संख्या ६००)</p> <p>धादिङको फुटबल मैदान (क्षमता संख्या ५००)</p>	

क्र.सं.	जम्मा खुला क्षेत्रको संख्या	खुला क्षेत्र	कैफियत
		<p>सिमलटार खेल मैदान (क्षमता संख्या १६०)</p> <p>अमरसिंह खेल मैदान (क्षमता संख्या १७०)</p> <p>मकवानपुरगढी गाउँपालिका वडा नं. ५ को कार्यालय (क्षमता संख्या ५०)</p> <p>वडा नम्बर ६ को खुला क्षेत्रहरु</p> <p>डुम्रेकुना चौर (क्षमता संख्या ५०००)</p> <p>इश्वरी प्रावि भवन र चौर (क्षमता संख्या ५००)</p> <p>निर्माणाधीन मकवानपुरगढी अस्पताल (क्षमता संख्या ५००)</p> <p>तिपघाट सार्वजनिक खुला स्थान (क्षमता संख्या ६०००)</p> <p>पुरानो भवन बाल ज्योति प्रावि (क्षमता संख्या २००)</p> <p>सरपुर नवज्योति प्रावि भवन (क्षमता संख्या २००)</p> <p>टुलिबेशी खेल मैदान (क्षमता संख्या २५०)</p> <p>डुम्रेकुना सोल्टीमोड पुल खेल मैदान(क्षमता संख्या २५०)</p> <p>आमभञ्ज्याङ स्वास्थ्य चौकी (क्षमता संख्या २६०)</p> <p>वडा नम्बर ७ का खुला स्थानहरु</p> <p>विपद आश्रय स्थल (क्षमता संख्या ६०)</p> <p>जनता मावि (क्षमता संख्या ६००)</p> <p>सुकौरा स्वास्थ्य चौकी भवन तथा चौर (क्षमता संख्या ३००)</p> <p>वडा नम्बर ८ का खुला स्थानहरु</p> <p>रुपनारायण मावि (क्षमता संख्या ३५०)</p> <p>मानेडाँडा सामुदायिक भवन (क्षमता संख्या ७०)</p> <p>वडा कार्यालय भवन (क्षमता संख्या १००)</p> <p>ओखरडाँडा सामुदायिक भवन (क्षमता संख्या ११५)</p>	

क्र.सं.	जम्मा खुला क्षेत्रको संख्या	खुला क्षेत्र	कैफियत
		मानेडाँडा चोक (क्षमता संख्या ६०) पोक्दल डाँडा (क्षमता संख्या ६०) बर्किटार डाँडा (क्षमता संख्या ४०) विद्यालय चौर (क्षमता संख्या १५०)	
बागमती गाउँपालिका			
९	४७	१ नम्बर वडाका खुलाक्षेत्रहरु टंकेश्वर आ.वि. को चौर (क्षमता संख्या १५०) रामपुर फुटवल चौर (क्षमता संख्या २००) माझगाउँ फुटवल चौर (क्षमता संख्या २००) हात्तिढुंगा वाल विकास चौर (क्षमता संख्या २००) बोटगाउँ फुटवल चौर (क्षमता संख्या २००) हात्तिढुंगा नुवा पार्क (क्षमता संख्या १५०) सूर्य मावि चौर माक्षगाउँ (क्षमता संख्या २००) संझना बजार माक्षगाउँ (क्षमता संख्या १५०) भैसेश्वर आ.वि. चौर (क्षमता संख्या १५०) गुम्लाटोलको चौर (क्षमता संख्या १५०) २ नम्बर वडाका खुलाक्षेत्रहरु राईगाउँ खेलमैदान (क्षमता संख्या २००) फुलमति बजार (क्षमता संख्या ८०) ठूलादमार खेलमैदान क्षमता संख्या २०० ३ नम्बर वडाका खुलाक्षेत्रहरु श्री ज्ञान मन्दिर आवि गढन खेलमैदान क्षमता २००	

क्र.सं.	जम्मा खुला क्षेत्रको संख्या	खुला क्षेत्र	कैफियत
		<p>सहिद स्मृति सकविर खेलमैदान क्षमता संख्या ८०</p> <p>श्री विष्णु आवि खेलमैदान क्षमता संख्या १५०</p> <p>श्री जनप्रभात आवि कुटिभकारी खेलमैदान क्षमता १५०</p> <p>श्री फुल मन्दिर आवि गठनशीर खेलमैदान क्षमता १५०</p> <p>श्री जनश्रम आ.वि देउजोर खेलमैदान क्षमता १५०</p> <p>वडा कार्यालय वरपर कुटिभकारी क्षमता १५०</p> <p>गठन स्वास्थ्य इकाई प्राङ्गण क्षमता १५०</p> <p>४ नम्बर वडाका खुलाक्षेत्रहरु</p> <p>सहिद स्मृति रंगशाला क्षमता २०००</p> <p>लम्कना खेलमैदान लम्कना क्षमता २००</p> <p>पाँच पाण्डव विध्यालय खेलमैदान क्षमता २००</p> <p>५ नम्बर वडाका खुलाक्षेत्रहरु</p> <p>देवकी मावि ज्यामिरे क्षमता २००</p> <p>बगेरी आ.वि बगेरी क्षमता १८०</p> <p>भोर्लेनी हाट बजार क्षमता १८०</p> <p>६ नम्बर वडाका खुलाक्षेत्रहरु</p> <p>जनहित आ.वि. चौर क्षमता १५०</p> <p>ऋषेश्वर आ.वि. चौर क्षमता १५०</p> <p>शान्ति आ.वि. चौर क्षमता १५०</p> <p>बेतिनी हेल्थ पोष्ट क्षमता १५०</p> <p>राईटोल क्लब घर क्षमता १५०</p> <p>७ नम्बर वडाका खुलाक्षेत्रहरु</p>	

क्र.सं.	जम्मा खुला क्षेत्रको संख्या	खुला क्षेत्र	कैफियत
		लाटिमारा खेलमैदान क्षमता १५० वडा कार्यालय वरिपरि रहेको जग्गा क्षमता १५० पाथिभरा राईटोल खेलमैदान क्षमता १५० जरायोटर खेलमैदान क्षमता १५० चौरा आ.वि.को जग्गा मन्साहि पुल माथि क्षमता १५० धन्साई खेलमैदान क्षमता १५० ८ नम्बर वडाका खुलाक्षेत्रहरु तल्लो साततले स्कूल चौर क्षमता १५० जनता मावि स्कूल चौर क्षमता १५० सारथी शिक्षा निकेतन अगाडि चौर क्षमता १५० ९ नम्बर वडाका खुलाक्षेत्रहरु लिति चौर क्षमता २०० रामेछाप जनक आवि क्षमता १५० बाघ भैरव मावि वडा कार्यालय क्षमता २५० सप्तकन्या प्रावि गहतिश्वर क्षमता १५० हिमकाली प्रावि चौडिक क्षमता १५०	

बकैया गाउँपालिकामा रहेका खुला क्षेत्रको विवरण

क्र.सं.	खुल्ला स्थानको नाम	वडा नं.	कैफियत
१	चिसापानी खेल मैदान	१	
२	महादेव खेल मैदान	१	
३	बागफल खेल मैदान	१	
४	मोरंङ्खे खेल मैदान	१	

५	ईपिलबस्थी खेल मैदान	१	
६	अल्लाजोर खेल मैदान	१	
७	रजुवा खेल मैदान	१	
८	सरस्वती खेल मैदान	२	
९	कालोपानी खेल मैदान	२	
१०	दोभान खेल मैदान	२	
११	छाडन खेल मैदान	३	
१२	बकैया रंगशाला जलजले	३	
१३	बुद्ध मावी खेल मैदान	३	
१४	जुरेली चौर	४	
१५	बागभैरव खेल मैदान	४	
१६	रातोथली खेल मैदान	४	
१७	सोवी खेल मैदान	४	
१८	वडा कार्यालयको खुल्ला स्थान	५	
१९	कर्मचुली खेल मैदान	५	
२०	भडौरा खेल मैदान	५	
२१	खुईखोला खुल्ला चौर	५	
२२	जुईना खेल मैदान	६	
२३	गौतमबुद्ध पर्यटन पार्क	६	
२४	भिरकोट चौर	७	
२५	कान्द्राड चिल्ड्रेन खेल मैदान	७	
२६	कोलखहरे चौर	७	

२७	माम्दमार खेल मैदान	७	
२८	हिरामुनी हात्तिसार खेल मैदान	७	
२९	किर्ने बजार खुल्ला चौर	८	
३०	विरे खेल मैदान	८	
३१	बस्तीपुर भलिबल खेल मैदान	८	
३२	गोठडाँडा खेल मैदान	८	
३३	पिपलडाँडा खुल्ला चौर	८	
३४	कैजले खुल्ला चौर	८	
३५	खजुरीदमार खेल मैदान	८	
३६	च्याउच्याउ खेल मैदान	९	
३७	भालुखोला खेल मैदान	९	
३८	कुसुमदमार खेल मैदान	९	
३९	च्युरीबास खेल मैदान	९	
४०	शिखरपुर खेल मैदान	९	
४१	हर्कपुर खेल मैदान	९	
४२	बगभैरव खेल मैदान सिमात	११	
४३	कुन्चीपोकल खेल मैदान	११	
४४	कालीदमार खेल मैदान	११	
४५	गणेशडाँडा खेल मैदान	१२	
४६	कोलखोप खेल मैदान		

अनुसूची ६: जिल्लाका स्थानीय पालिकाहरूमा रहेका राहत उद्धार सामग्रीहरूको विवरण

मनहरी गाउँपालिका

क्र.सं.	सामग्रीको नाम	परिमाण	कैफियत
१	एम्बुलेन्स	३ थान	-
२	जेसीबी	१ थान	-
३	ट्रिपर	१ थान	-

राक्सिराड गाउँपालिका

क्र.सं.	सामग्रीको नाम	परिमाण	कैफियत
१	लाइफ ज्याकेट	१२ थान	-
२	नाइलन क्लाइम्बिङ रोप	२ थान	-
३	मेजरिड टेप	२ थान	-
४	टेलिस्कोप फोल्डिङ ल्याडर	१ थान	-
५	सेफ्टी हेल्मेट	१२ थान	-
६	सेफ्टी ग्लास	१२ थान	-
७	रबर सेफ्टी बुट	१२ थान	-
८	स्ट्रेचर	४ थान	-
९	फायर बल्याङ्केट	२ थान	-
१०	मेटल बकेट	२ थान	-
११	क्राउवर	६ थान	-
१२	सावेल विथ ह्याण्डल	५ थान	-
१३	पिक एक्स	६ थान	-
१४	स्लेज ह्यामर विथ ह्याण्डल	५ थान	-

१५	एक्स विथ ह्याण्डल	५ थान	-
१६	कार्पेटर ह्याण्ड स	५ थान	-
१७	एडजस्टेबल प्लम्बर रेन्च	२ थान	-
१८	ह्याक स	५ थान	-
१९	टूल सेट बक्स	१ थान	-
२०	ड्रिल मेसिन	१ थान	-
२१	फायर एक्सटिग्विशर	२ थान	-
२२	इमर्जेन्सी फ्लास लाइट	५ थान	-
२३	युटिलिटी ग्लब्स	२४ थान	-
२४	श्रो ब्याग	२ थान	-
२५	चेन स	३ थान	-
२६	त्रिपाल	११५ थान	-
२७	जस्तापाता	५० थान	-
२८	भाँडाकुँडाको सेट	५० थान	-

इन्द्रसरोवर गाउँपालिका

क्र.सं.	सामग्रीको नाम	परिमाण	अवस्था	कैफियत
१	Rotary Rescue Saw (Petrol)	१ थान	चालु	-
२	Spare Diamond Cutting Blade	६ थान	चालु	-
३	Spare Wood Cutting Blade	४ थान	चालु	-
४	Spare Metal Cutting Blade	५ थान	चालु	-
५	Reciprocating Saw	१ थान	चालु	-
६	Spare Blade 6"	३० थान	चालु	-

७	Spare Blade 9”	३० थान	चालु	-
८	Spare Blade 12”	३० थान	चालु	-
९	Electric Chain Saw	१ थान	चालु	-
१०	Spare Chain	४ थान	३ चालु	-
११	Rotary Hammer Drill	१ थान	चालु	-
१२	Spare Bit Small	६ थान	चालु	-
१३	Spare Bit Large	४ थान	चालु	-
१४	Hydraulic Hand Operated Combi Tool	१ थान	चालु	-
१५	Bolt Cutter	१ थान	चालु	-
१६	Generator	१ थान	चालु	-
१७	Hack Saw Frame/Blade	१ थान	चालु	-
१८	Hammer Big	३ थान	चालु	-
१९	Gall	२ थान	चालु	-
२०	Bolt Cutter Small	१ थान	चालु	-
२१	Pipe Wrench	१ थान	चालु	-
२२	Rock Helmet	१८ थान	चालु	-
२३	Crow Bar	२ थान	चालु	-
२४	Spade	२ थान	चालु	-
२५	Pick	३ थान	चालु	-
२६	Shovel	१२ थान	चालु	-
२७	Gloves	२२ जोर	चालु	-
२८	Folding Stretcher	२ थान	चालु	-
२९	Traffic Jacket	५ थान	चालु	-

३०	Static Rope	१ थान	चालु	-
३१	Dynamic Rope	१ थान	बिग्रेको	-
३२	Pully	२ थान	चालु	-
३३	Combin Harness	३ जोर	चालु	-
३४	Carabiner	५ थान	चालु	-
३५	Mitten	३ थान	चालु	-
३६	Figure 8 Carabiner	५ थान	चालु	-
३७	First Aid Box	१ थान	चालु	-
३८	C-Collar	१ थान	चालु	-
३९	Picket	२ जोर	चालु	-
४०	Extra Rope Normal	५ थान	चालु	-
४१	Head Torch	१४ थान	१४ बिग्रेको	-
४२	Normal Gloves	४ थान	चालु	-
४३	Rescue Raft	१ थान	चालु	-
४४	Command Paddle	१ थान	चालु	-
४५	Outfitter Paddle	६ थान	चालु	-
४६	Barrel Pump	१ थान	चालु	-
४७	Life Jacket	१५ थान	चालु	-
४८	Throw Bag	६ थान	चालु	-
४९	Rafting Helmet	१३ थान	चालु	-
५१	Rubber Tube	१ थान	चालु	-
५२	Whistle	५ थान	चालु	-
५३	Fire Blanket	३ थान	चालु	-

५४	Fire Boot	२ थान	चालु	-
५५	Fire Helmet	२ थान	चालु	-
५६	Fire Gloves	२ थान	चालु	-
५७	Breathing Mask with Filter	२ थान	चालु	-
५८	Fire Suit	२ थान	चालु	-
५९	Bucket	५ थान	चालु	-
६०	Fire Swatter	१२ थान	चालु	-
६१	Water Bag Pump (20L)	६ थान	चालु	-
६२	Fire Rake	१० थान	चालु	-
६३	Fire Rake Hoe	१० थान	चालु	-
६४	Fire Axe Hoe	१० थान	चालु	-

इन्द्रसरोवर गाउँपालिकाले सशस्त्र प्रहरी बेस क्याम्पलाई हस्तान्तरण गरेको सामग्री

क्र.सं.	सामग्रीको नाम	परिमाण	अवस्था	कैफियत
१	Portable Fire Pump	२ थान	-	नोजल र पाइप नभएको
२	Fire Swatter	१० थान	-	-
३	Fire Rake	१० थान	-	-
४	Fire Rake Hoe	१० थान	-	-
५	Shovel	९ थान	-	-
६	Fire Axe Hoe	१० थान	-	-
७	First Aid Kit	१ थान	-	-
८	Jump Suit	१० थान	-	-
९	Fire Boot	१० थान	-	-

१०	Socks	१० थान	-	-
११	Gloves	१० थान	-	-
१२	Helmet	१० थान	-	-
१३	Head Torch	९ थान	९ बिग्रेको	-
१४	Face Mask	१० थान	-	कपडाको
१५	Water Bottle	१० थान	-	-
१६	Back Pack Pump (20L)	६ थान	-	-
१७	Hose	१० थान	-	-
१८	T.V.	१ थान	-	-
१९	Sofa Set	१ थान	-	-
२०	Tea Table	२ थान	-	-
२१	Heater	१ थान	-	-
२२	Freezer	१ थान	-	-
२३	Boiling Water Rod	१ थान	-	-

४. कैलाश गाउँपालिका

क्र.सं.	सामग्रीको नाम	परिमाण	कैफियत
१	बुट	५ थान	-
२	छाता	६ थान	-
३	टर्च	५ थान	-
४	एप्रोन	५ थान	-

हेटौंडा उपमहानगरपालिका

खोज तथा उद्धार सामग्री

क्र.सं.	सामग्रीको नाम	परिमाण	इकाई	कैफियत
१	फायर स्वाटर	१०	पिस	-
२	फायरयाक हो-	१५	पिस	-
३	फायरयाक हो-	१०	पिस	-
४	सावेल	९	पिस	-
५	फायर एक्स हो	५	पिस	-
६	जम्प सुट	१०	पिस	-
७	फायर हेल्मेट	१०	पिस	-
८	ब्याक प्याक वाटर पम्प	६	पिस	-
९	फस्ट एण्ड बक्स	१	पिस	-
१०	फायर बुट	१०	पिस	-
११	टर्च	१०	पिस	-
१२	पाइप	३५	पिस	-
१३	पोर्टेबल फायर पम्प सेट	२	पिस	-
१४	सेफटी हेल्मेट	६	पिस	-
१५	पिक एक्स	४	पिस	-
१६	स्टिल बकेट	५	पिस	-
१७	स्ट्रेचर	१०	पिस	-
१८	आइरन पिकेट	५	पिस	-
१९	भिजिविलिटी ज्याकेट	१२	पिस	-
२०	क्रोवार २२ एम.एम.	४	पिस	-
२१	हेडलाइट	५	पिस	-
२२	रबर गमबुट	५	पिस	-

२३	ब्ल्याड केट	५	पिस	-
२४	बोल्ड कटर	३	पिस	-
२५	बोल्ड कटर सानो	१	पिस	-
२६	रेस्क्यू ह्यामर	४	पिस	-
२७	फायर ल्याडर	१	पिस	-
२८	फायर एक्सटिंग्विशर फायर ब्रिगेड २५ केजी	१	पिस	-
२९	२०० मिलेन्स ल्याम्प .	१०	पिस	-
३०	बन्चरो	३	पिस	-
३१	डोरी	१	पिस	-
३२	ट्यूब	४	पिस	-
३३	रिफ्लेक ज्याकेट	६	पिस	-
३४	रेन बुट	१६	पिस	-
३५	ल्याडर	१	पिस	-
३६	त्रिपाल तारपाउलिन	४५	पिस	-
३७	गल	३	पिस	-
३८	हेक्सो	५	पिस	-
३९	पिक	३	पिस	-
४०	पन्जा	५ जोर	जोर	-
४१	टेन्ट	४	पिस	-
४२	भाँडा प्याकिड	२	पिस	-
४३	कोदालो	४	पिस	-
४४	फिल्टर	४	पिस	-

आगलागीजन्य विपद्का लागि आवश्यक उद्धार सामग्री

क्र.सं.	सामग्रीको नाम	परिमाण	इकाई	कैफियत
१	फायर एक्सटिग्विशर २ केजी	२०	पिस	-
२	फायर एक्सटिग्विशर ४ केजी	३०	पिस	-
३	फायर एक्सटिग्विशर ६ केजी	२३	पिस	-
४	फायर एक्सटिग्विशर ४ ५ केजी.CO2	१०	पिस	-
५	फायरमेन एक्सटिग्विशर रिफिल २ केजी	५	पिस	-
६	फायरमेन एक्सटिग्विशर रिफिल ४ केजी	१२	पिस	-
७	फायरमेन एक्सटिग्विशर रिफिल ६ केजी	३	पिस	-
८	फायरमेन एक्सटिग्विशर रिफिल ५ केजी ABC	४	पिस	-
९	फायरमेन सुट	-	संख्या	नखुलेको
१०	फायर चस्मा	३	संख्या	-
११	नोजल	-	संख्या	नखुलेको
१२	फायर बुट	-	संख्या	नखुलेको
१३	Hose Pipe 38 mm 30 m Rubber GM Coupling	-	संख्या	नखुलेको
१४	Delivery Hose Pipe 38 mm 30 m Rubber GM Coupling	-	संख्या	नखुलेको
१५	फायर हेल्मेट	-	पिस	नखुलेको

विपद्को समयमा प्रयोग हुने उपलब्ध साधनहरू

क्र.सं.	सामग्रीको नाम	परिमाण	कैफियत
१	टिपर	६ ठूलो)५, सानो १(-
२	ट्याक्टर	२	-
३	ब्याकहो लोडर	२	-

४	बारुणयन्त्र	२	-
५	शव वाहन	१	-
६	नगर प्रहरी	३३ जना	-
७	बारुणयन्त्र कर्मचारी	१३ जना	-

६. थाहा नगरपालिका

क्र.सं.	सामग्रीको नाम	परिमाण	अवस्था	कैफियत
१	करौती	३ गोटा	सावुत	-
२	हेल्मेट	४८ गोटा	सावुत	-
३	सावेल	३१ गोटा	सावुत	-
४	डोरी मोटो लट्टा	३ गोटा	सावुत	-
५	माउन्टेन रोप	१ गोटा	सावुत	-
६	चेन स	१ गोटा	सावुत	-
७	स्ट्रेचर	२ गोटा	सावुत	-
८	बेल्ट लक	८ गोटा	सावुत	-
९	टुचेन बेल्ट	६ गोटा	सावुत	-
१०	लग	२ गोटा	सावुत	-
११	घन	१ गोटा	सावुत	-
१२	चादे	१० गोटा	सावुत	-
१३	लाइफज्याकेट	१० गोटा	सावुत	-
१४	लाइफबोइ ट्युब	२ गोटा	सावुत	-
१५	सिट हार्नेस	६ पिस	सावुत	-
१६	त्रिपाल सानो	११ गोटा	सावुत	-

१७	त्रिपाल ठूलो	७ गोटा	सावुत	-
----	--------------	--------	-------	---

७. भीमफेदी गाउँपालिका

क्र.सं.	सामग्रीको नाम	परिमाण	कैफियत
१	आलमुनियम भर्याङ	१ थान	-
२	फस्ट एड बक्स	५ थान	-
३	फोल्डिङ स्ट्रेचर	२ थान	-
४	चेन स	१ थान	-
५	टर्च लाइट	२ थान	-
६	रबर ट्युब	१ थान	-
७	फायर एक्सटिङ्विशर	५ थान	२ केजीको-४, ४ केजीको-१
८	करौती	१५ थान	-
९	गमबुट	२० पेयर	-
१०	त्रिपाल	५ थान	-
११	रक ह्यामर	३ थान	-
१२	एक्स विथ रबर ग्रिप्स	३ थान	-
१३	सेफ्टी हेल्मेट	२० थान	-
१४	नाइलन डोरी	४४ केजी	-
१५	माउन्टेन रोप	३०० मिटर	-
१६	फलामको बाल्टी	१५ थान	-
१७	सावेल	३० थान	-
१८	ग्लोब्स	२० पेयर	-
१९	गलखन्ती/	१५ थान	-

२०	पिकखन्ने सामग्री/	३० थान	-
----	-------------------	--------	---

८. बागमती गाउँपालिका

क्र.सं.	सामग्रीको नाम	परिमाण	कैफियत
१	स्टील बाल्टिन	९ थान	प्रयोगयोग्य
२	त्रिपाल	४० पिस	प्रयोगयोग्य
३	हेल्मेट	१० थान	प्रयोगयोग्य
४	सेफ्टी लाइफज्याकेट	५ थान	प्रयोगयोग्य
५	टेन्ट	३ सेट	प्रयोगयोग्य
६	छिनो	४ थान	प्रयोगयोग्य
७	चपरा	१० थान	प्रयोगयोग्य
८	हेल्मेट	१२ थान	-
९	रेनकोट	२ थान	-
१०	बाल्टिन	१० थान	-
११	लाइफ ज्याकेट	५ थान	-
१२	सावेल	४ थान	-
१३	प्लास्टिक बुट	१ थान	-
१४	लत्ता कपडा	केही	-

९. मकवानपुरगढी गाउँपालिका

क्र.सं.	सामग्रीको नाम	परिमाण	कैफियत
१	Life Jacket/Life Vest for Adult	१२ पिसेज	-
२	Nylon Climbing Rope	३ बन्डल	-
३	Measuring Tape	१ पिसेज	-

४	Telescopic Folding Ladder	१ पिसेज	-
५	Safety Helmet	१२ पिसेज	चालु अवस्थामा
६	Safety Glass	१२ पिसेज	चालु अवस्थामा
७	Rubber Safety Boot	१२ सेट	चालु अवस्थामा
८	Stretcher	३ पिसेज	चालु अवस्थामा
९	Mega Hand Mic	२ पिसेज	चालु अवस्थामा
१०	Fire Blanket	२ पिसेज	चालु अवस्थामा
११	Metal (GI) Bucket	६ पिसेज	चालु अवस्थामा
१२	Crowbar (Gal)	१५ पिसेज	चालु अवस्थामा
१३	Shovel (Belcha) with Handle	७४ पिसेज	चालु अवस्थामा
१४	Pick-axe (Gaiti) with Handle	२५ पिसेज	चालु अवस्थामा
१५	Axe with Handle	५ पिसेज	चालु अवस्थामा
१६	Sledgehammer with Handle	४ पिसेज	चालु अवस्थामा
१७	Carpenter Hand Saw	५ पिसेज	चालु अवस्थामा
१८	Adjustable (Plumber) Wrench	२ पिसेज	चालु अवस्थामा
१९	Hack Saw	५ पिसेज	चालु अवस्थामा
२०	Tool Set Box	१ सेट	चालु अवस्थामा
२१	Drill Machine (Cordless)	१ सेट	चालु अवस्थामा
२२	Fire Extinguisher	२ पिसेज	चालु अवस्थामा
२३	Emergency Flash LED Light (Rechargeable)	३ पिसेज	चालु अवस्थामा
२४	Utility Gloves (Rubber)	४० पिसेज	चालु अवस्थामा
२५	Throw Bags (Polythene)	२ पिसेज	चालु अवस्थामा
२६	Chain Saw	१ पिसेज	चालु अवस्थामा

२७	Tripal	१६३ पिसेज	चालु अवस्थामा
२८	Mat Roll	हाफ रोल	चालु अवस्थामा
२९	Search Light	९ पिसेज	चालु अवस्थामा
३०	Tent	१५ पिसेज	चालु अवस्थामा
३१	Kodalo	१० पिसेज	चालु अवस्थामा

बकैया गाउँपालिका

क्र.सं.	सामग्रीको विवरण	परिमाण	अवस्था	कैफियत
१	लाईफ ज्याकेट	१४ थान	राम्रो	
२	प्लास्टीकको बाल्टीन	१४ थान	राम्रो	
३	फलामको बाल्टीन	१४ थान	राम्रो	
४	गम बुट	१४ जोर	राम्रो	
५	डोरी	७ रोल	राम्रो	
६	स्ट्रेचर	७ थान	राम्रो	
७	आगो निभउने सिलिण्डर	७ थान	राम्रो	
८	रेनकोट	७ थान	राम्रो	
९	हेलमेट	७ थान	राम्रो	
१०	सावेल	१४ थान	राम्रो	
११	गल	७ थान	राम्रो	
१२	पिक	७ थान	राम्रो	
१३	हसिया	७ थान	राम्रो	
१४	सिङ्गी	७ थान	राम्रो	

१५	रातो ज्याकेट	१४ थान	राम्रो	
१६	पन्जा	१४ थान	राम्रो	
१७	टर्च लाईट	७ थान	राम्रो	
१८	करौती	७ थान	राम्रो	
१९	मार्तल	७ थान	राम्रो	

अनुसूची ७ : मकवानपुर जिल्लामा भएका एम्बुलेन्सहरुको विवरण

क्र. सं.	एम्बुलेन्स नम्बर	सञ्चालन गर्ने संघ संस्था	ठेगाना	चालकको नाम	सम्पर्क नम्बर
हेटौंडा उपमहानगरपालिका					
1.	प्रदेश नं.3 01-002 झ 5481	हेटौंडा अस्पताल	हेटौंडा -1	कृष्ण आले मगर	9846951876
2.	बा.प्रदेश-3 001 झ-0153	हेटौंडा अस्पताल		बिनोद श्रेष्ठ	9845031177
3.	बा.प्रदेश 3 001 च - 1997	ने.रे.सो , मकवानपुर	हेटौंडा -1	जर्नादन नेपाल	9855028952
4.	ना.3.च.4574	ने.रे.सो , मकवानपुर		चन्द्रमान मर्हजन	9845148511
5.	ना.3.च 8289	मकवानपुर सहकारी अस्पताल	हेटौंडा-1	रमेश लामा	9845619194
6.	ना.1.झ 939	पदमपोखरी स्वा.चौ	हेटौंडा-12	सोनाम लामा	9845692085
7.	ना .1 झ 1593	पदमपोखरी स्वा.चौ	हेटौंडा-12	अर्जुन सिंह मोक्तान	9845186231
8.	ना.३.च 6328	रुरल हेल्थ	हेटौंडा - 14	राजु लामा	9845670310
9.	ग.1.च 7713	मोक्तान सामाज	हेटौंडा - 14	अशोक मोक्तान	9845018515
11.	ना.1.झ 970	बसामाडी स्वा.चौ	हेटौंडा - 3		
12.	ना.3.च 1925	नारायणी यातायात व्यवसाय संघ	हेटौंडा - 4	मंगल बहादुर घलान	9855032063
13.	ना.4.च 140	युवा बचत तथा त्रृण सहकारी सं.लि	हेटौंडा-2	बुद्धिलाल बज्यू	9863999369
14.	ना.4.च 1777	नारायणी यातायात कम्पनी प्रा.लि	हेटौंडा-11	हेम बहादुर माझी	9844393522
15.	ना.1.झ 1612	हर्नामाडी स्वा.चौ	हेटौंडा -18	दिनेश श्रेष्ठ	9855088345
16.	बागमती प्रदेश 03 -001 च -0783	सामुदायिक स्वा. सेवा के मकवापुर तथा सामुदायिक प्रहरी सेवा केन्द्र	हेटौंडा - 9	राम खरेल	9742579877
17.	बा.1.ञ 110	हेटौंडा सिमेन्ट उद्योग	हेटौंडा - 9	प्रताप सिंह लोप्चन	9845030425
18.	बा.1.झ 7925	7 नं फिए.गुल्म	हेटौंडा - 1		

क्र. सं.	एम्बुलेन्स नम्बर	सञ्चालन गर्ने संघ संस्था	ठेगाना	चालकको नाम	सम्पर्क नम्बर
19.		श.प्र.बल 14 न.हे.क्वा , हेटौडा	हेटौडा-8	सन्तोष तामाङ्ग	9845847464
20.	ना.3.च 9134	स्व पडित खडानन्द नेपाल स्मृति प्रतिष्ठान	हेटौडा-2	हरिकृष्ण श्रेष्ठ	9855088349
1.	ना 1 झ 976	बेतिनि हेल्थ पोष्ट , फापरबारी	बागमती गा.पा - 6		
2.	ना 1 झ 1690	राईगाँउ स्वा.चौ	बागमती -1	आर्यन गुम्बा पहरी	9863999850
3.	ना 5 च 1968	ने.रे.सो , फापरबारी उपसमुह	बागमती गा.पा - 6	किरण घलान	9841019550
४	बा 1 झ ६२३६	पाचपाण्डव आधारभुत स्वास्थ्य केन्द्र	बागमती	सोम बा थोकर	९८९१४२९२०२०
1.	ना. 4 च 138	बुद्ध युवा क्लव , हात्तीसुडे	बकैया - 3	चन्द्र बहादुर भ्लोन	9861921313
2.	बा.2.झ 3099	छतिवन प्राथमिक स्वा.के	बकैया-4	विशाल न्यौपाने	9814292020
3.	बा 1 झ 1578	छतिवन प्राथमिक स्वा.के	बकैया-4		
४	बा ०३ झ १४१	शिखरपुर स्वा चौकी		वुदराज स्याङ्गतान	९७४५३२४४००
1.	ना.2 .च 4961	ने.रे.सो , भिमफेदी उपशाखा	भिमफेदी-2	सुशिल लामा	9845704252
1.	ना.1.झ 1602	मकवानपुरगढी स्वास्थ्य चौकी	शिखरकटेरी	ओम सुन्दर ठाडामगर	9865210888
2.	बा.प्रदेश 01-003 झ 5806	सुकौरा स्वा.चौ	मकवानपुरगढी गढी - 7	प्रेमा रत्न लामा	9861914988/ 9845778064
1.	ना.1.झ 1592	सिस्नेरी स्वा.चौ	इन्द्रसरोवर-3	नवराज ढकुरी	9861125734
2.	बा.प्र.3 001 झ 0090	इन्द्रसरोवर गा.पा		विजय लामा	9848306990
3.	बा.प्रदेश 03-001 झ 0103	मार्खू स्वास्थ्य चौकी	इन्द्रसरोवर - 1	सुरज छुमी	9842462985
1.	बा.प्रदेश 01-003 झ 5818	ओखर बजार एम्बुलेन्स सेवा	थाहा-1	विश्वराज श्रेष्ठ	9746240600
2.	ना.3 च 5134	गतिशिल आग्रा समाज	थाहा-7	कृष्ण तामाङ्ग	9841515212/ 9863399577
3.	ना.1.झ 1677	बज्रबाराही स्वा.चौ	थाहा-6	दिलिप भट्ट	9845072043

क्र. सं.	एम्बुलेन्स नम्बर	सञ्चालन गर्ने संघ संस्था	ठेगाना	चालकको नाम	सम्पर्क नम्बर
4.	बा.प्रदेश 01-003 च 1109	प्यासिफ बचत संस्था, बज्रबाराही	थाहा-6	ईश्वर मर्हजन	9844203306
5.	ना 1.झ 1565	पालुङ्ग प्रा.स्वा.के	पालुङ्ग - 5	शरण कार्की	9814207401
6.	बा 8 .च 265	नेवा पुचा , बज्रबाराही	थाहा	शंकर गोपाली	9863650502
7.	ना.1.झ 983	टिष्टुङ्ग स्वा.चौ	नौखण्डे	सोम बहादुर लामा	9804226246/9843870004
८		चित्लाङ्ग स्वा चौकी	चित्लाङ्ग		
९		आग्रा स्वा चौकी			
कैलाश गाउँपालिका					
1.	ना.1 झ 1697	कटुन्जे स्वा.चौ	कैलाश-3	अजय रिजाल	9842616023
2.	ना.4.च 385	प्रेम सेवा समाज	कैलाश-10	इन्द्रबहादुर थोकर	9865407092
3.			कैलाश-1, डाडाखर्क	विशाल लामा	9840335274
राक्सिराङ्ग गाउँपालिका					
1.	प्रदेश 3 01-002 झ 5014	राक्सिराङ्ग स्वा.चौ		केदार गिरी	9864776601/9844955874
मनहरी गाउँपालिका					
1.	बा.प्रदेश.03-001 च 1256			राजकुमार तिम्लसिना	9845011400
2.	ना.2.च 1738	ने.रे.सो मनहरी उपशाखा	मनहरी - 3	भिम बहादुर रुम्बा	9845105821
3.	बा.1 झ 8400	मनहरी प्रा.स्वा.के	मनहरी -3	अजय मोक्तान	9845504055
4.	ना.4.च 5956	मनहरी उद्योग वाणिज्य संघ	मनहरी -7	वीर बहादुर लामा	9863341111

अनुसूची ८ : जिल्ला स्तर तथा जिल्ला स्तर द्रुत प्रतिकार्य टोली (RRT Team)

प्रकोप तथा महामारीका बखत द्रुत प्रतिकार्यका लागि स्वास्थ्य कार्यालय, तथा स्थानीय तहमा रहेका द्रुत प्रतिकार्य टोली

मकवानपुर जिल्ला RRT का सदस्य स्वास्थ्यकर्मीहरूको विवरण					
सि.न.	नामथर	पद	स्वास्थ्य संस्था	सम्पर्क न	भुमिका
१	श्री कृष्ण बहादुर मिजार	प्रमुख	स्वास्थ्य कार्यालय मकवानपुर	९८५५०७१३०५	संयोजक
२	डा घनश्याम प्रताप शाह	MDGP	हेटौंडा अस्पताल	९८४९१९७२०३	सदस्य
३	श्री लक्ष्मण घिमिरे	जनस्वास्थ्य अधिकृत	स्वास्थ्य कार्यालय मकवानपुर	९८५५०७४३०५	सदस्य
४	श्री ठाकुर पौडेल	क्षेकुसुअ	स्वास्थ्य कार्यालय मकवानपुर	९८४१७८२०८६	सदस्य
५	श्री कान्जय चौधरी	ल्याटेअ	स्वास्थ्य कार्यालय मकवानपुर	९८५५०७७७६४	सदस्य
६	श्री बासुदेव रिमाल	जस्वानी	स्वास्थ्य कार्यालय मकवानपुर	९८५५०३६७४०	सदस्य
७	श्री सृजना लिङ्गथेप	पहेननि	स्वास्थ्य कार्यालय मकवानपुर	९८५१२४९३९१	सदस्य
८	श्री अस्मिता सुवेदी	सिअहेव	स्वास्थ्य कार्यालय मकवानपुर	९८०२९८१७७६	सदस्य
९	श्री भागरथ रौनियार	तथ्याङ्क अधिकृत	स्वास्थ्य कार्यालय मकवानपुर	९८६२१६९२८५	सदस्य
१०	श्री विनिता सिंह	लेखा अधिकृत	स्वास्थ्य कार्यालय मकवानपुर	९८४५२९३०७८	सदस्य
११	श्री अनु भुषाल	कअ	स्वास्थ्य कार्यालय मकवानपुर	९८४५७८१०६९	सदस्य

हेटौंडा उपमहानगरपालिका RRT का सदस्य स्वास्थ्यकर्मीहरूको विवरण

सि.न.	नामथर	पद	स्वास्थ्य संस्था	सम्पर्क न	भुमिका
१	श्री भोला चौलागाईं	ज.स्वा. नि.	हे.उ.न.पा.	९८५५०६७५४०	संयोजक
२	श्री	मै.अ.	पदमपोखरी अस्पताल		सदस्य
३	श्री रामकृष्ण खतिवडा	सिअहेव	हर्नामाडी स्वा चौकी	९८४५२९८२९०	सदस्य
४	श्री रामानन्द चौधरी	सिअहेव	हे.उ.न.पा.	९८४५२५०९७५	सदस्य
५	श्री अस्मिता बैदार	सिअनमि	हे.उ.न.पा.	९८४११४००९५	सदस्य
६	श्री सुनिता थापा	सिअनमि	बसामाडी स्वा चौकी	९८४५७७५००२	सदस्य
७	श्री प्रकाश चौलागाईं	ल्याअ	हटिया श.स्वा.प्र.के.	९८४५७२२१५०	सदस्य
८	श्री गौरव टकाल	सिअहेव	हटिया श.स्वा.प्र.के.	९८५५०८८४८८	सदस्य
९	श्री उमेश अधिकारी	हेअ	चुरियामाई स्वा चौकी	९८४०३०३७०१	सदस्य
१०	श्री माया वाईवा	कास	हे.उ.न.पा.	९८४२५५९८९६	सदस्य
११	श्री केशव तिमल्सिना	सिअहेव	हे.उ.न.पा.	९८४५६५८८८६	सदस्य

भिमफेदी गाउँपालिका RRT का सदस्य स्वास्थ्यकर्मीहरूको विवरण

सि.न.	नामथर	पद	स्वास्थ्य संस्था	सम्पर्क न	भुमिका	कैफियत
१	श्री रामनाम थिङ्ग	स्वास्थ्य संयोजक	९८४५८२८९६७		संयोजक	
२	डा पुजा यादव	मे.अ.			सदस्य	
३	श्री कृष्णा कुमारी देवी	सि.अ.न.मि.			सदस्य	
४	श्री एलिजा कुमारी पुडासैनी	सि.अ.हे.व.			सदस्य	
५	श्री सरिता दहाल	सि.अ.हे.व.			सदस्य	
६	श्री अन्जु झा	सि.अ.हे.व.			सदस्य	
७	श्री शोभा क मारी थापा	अ.न.मि.			सदस्य	
८	श्री रत्नेश्वरी प्रजापती	सि.अ.न.मि.			सदस्य	
९	श्री हरिश्चन्द्र न्यौपाने	सि.अ.हे.व.			सदस्य	
१०	श्री मन्जुमाया थिङ्ग	अ.न.मि.			सदस्य	
११	श्री पार्वती विक	ल्या.अ.			सदस्य	

राक्सिराङ्ग गाउँपालिका RRT का सदस्य स्वास्थ्यकर्मीहरूको विवरण

सि.न.	नामथर	पद	स्वास्थ्य संस्था	सम्पर्क न	भुमिका	कैफियत
१	श्री यम प्रसाद गौतम	सि.अ.हे.व.		९८५५०७२५३०	संयोजक	
२	श्री सिमा कुमारी मिश्र	सि.अ.न.मि.			सदस्य	
३	श्री अकमाया लामा	सि.अ.न.मि.			सदस्य	
४	श्री राजेन्द्र थिङ्ग	अ.हे.व.			सदस्य	
५	श्री उर्गेन लामा रुम्बा	अ.हे.व.			सदस्य	
६	श्री गणेश मुक्तान	अ.हे.व.			सदस्य	
७	श्री रञ्जना डङ्गोल	अ.न.मि.			सदस्य	
८	श्री अञ्चना मुक्तान	ल्या.अ.			सदस्य	

मकवानपुरगढी गाउँपालिका RRT का सदस्य स्वास्थ्यकर्मीहरूको विवरण

सि.न.	नामथर	पद	स्वास्थ्य संस्था	सम्पर्क न	भुमिका	कैफियत
1	श्री धुर्व प्रसाद लामिछाने	स्वास्थ्य संयोजक	मकवानपुरगढी गापा	९८५५०६९१२९	संयोजक	
2	श्री सन्देश घिमिरे	ज.स्वा.नि.	आमभञ्ज्यङ्ग स्वा चौकी		सदस्य	
3	श्री रसिला राना	सि.अ.हे.व.	डुमैकुना सामुदायिक स्वा ईकाई		सदस्य	
4	श्री गायत्री सापकोटा	सि.अ.न.मि.	मकवानपुरगढी गापा		सदस्य	
5	श्री मिलन लामा लो	सि.अ.हे.व.	आपँटार सामुदायिक स्वा ईकाई		सदस्य	
6	श्री विकास श्रेष्ठ	सि.अ.हे.व.	बुडिचौर स्वा चौकी		सदस्य	
7	श्री अन्जु कुमारी	सि.अ.हे.व.	मकवानपुरगढी स्वा चौकी		सदस्य	
8	श्री सितामाया योन्जन	सि.अ.न.मि.	सुकौरा स्वा चौकी		सदस्य	
9	श्री नारायण प्रसाद घोरसाईनी	सि.अ.हे.व.	मकान्चुली सामुदायिक स्वा ईकाई		सदस्य	
10	श्री रशमी आचार्य	ल्याव असिस्टेन्ट	आमभञ्ज्यङ्ग स्वा चौकी		सदस्य	
11	श्री पिन्टु लामा	ल्याव असिस्टेन्ट	मकवानपुरगढी स्वा चौकी		सदस्य	

ईन्द्रसरोवर गाउँपालिका RRT का सदस्य स्वास्थ्यकर्मीहरूको विवरण

सि.न.	नामथर	पद	स्वास्थ्य संस्था	सम्पर्क न	भुमिका	कैफियत
१	श्री मन्नुनाथ अधिकारी	स्वास्थ्य संयोजक	ईन्द्रसरोवर गापा	९८५५०८०३१२	संयोजक	
२	श्री सृष्टि राना मगर	पहेन	ईन्द्रसरोवर गापा	९८६५०२४३०९	सदस्य	
३	श्री अमरेन्द्र राउत	हेअ	ईन्द्रसरोवर गापा	९८६२९६३४०८	सदस्य	
४	श्री बुद्धिराम थिङ्ग	अ.हे.व	ईन्द्रसरोवर गापा	९८४५२७०९४९	सदस्य	
५	श्री प्रज्ञा राना	अ.न.मि.	कुलेखानी स्वा चौकी	९७४५३२३७२६	सदस्य	
६	श्री कमला पण्डित	ल्याव असिस्टेन्ट	सिस्नेरी स्वा चौकी	९८६४५१५२५६	सदस्य	

बागमती गाउँपालिका RRT का सदस्य स्वास्थ्यकर्मीहरूको विवरण						
सि.न.	नामथर	पद	स्वास्थ्य संस्था	सम्पर्क न	भुमिका	कैफियत
१	श्री दिनेश कुमार गुसा	स्वास्थ्य संयोजक	बागमती गापा	९८५५०५८०८५	संयोजक	
२	डा विजय कुमार गुसा	मेडिकल अधिकृत			सदस्य	
३	श्री निरोज लामा घलान	हेअ			सदस्य	
४	श्री करिस्मा घिसिङ्ग	ल्याव असिस्टेन्ट			सदस्य	
५	श्री सरस्वती लामा घलान	सि.अ.न.नि.			सदस्य	
६	श्री सुजिता जिरेल	सि.अ.न.नि.			सदस्य	
७	श्री रामचन्द्र सिजाली	सि.अ.हे.व.			सदस्य	
८	श्री फुलेस्वार पाण्डे	सि.अ.हे.व.			सदस्य	
९	श्री अशोक रखाल	अ.हे.व			सदस्य	

थाहा नगरपालिका RRT का सदस्य स्वास्थ्यकर्मीहरूको विवरण						
सि.न.	नामथर	पद	स्वास्थ्य संस्था	सम्पर्क न	भुमिका	कैफियत
१	श्री मेघराज बलामी	स्वास्थ्य संयोजक	थाहा नगरपालिका		संयोजक	
२	डा गगन कार्की	मेडिकल अधिकृत	पालुङ्ग प्रास्वाके		सदस्य	
३	श्री जुनु डगोल	हेअ	बज्रबाराही स्वा चौकी		सदस्य	
४	श्री देव प्रसाद प्याकुरेल	अ.हे.व	टिष्टुङ्ग स्वा चौकी		सदस्य	
५	श्री रमेश खडका	ल्याव टेक्निसियन	पालुङ्ग प्रास्वाके		सदस्य	
६	श्री दुर्गा टकाल	अनमी	पालुङ्ग स्वा चौकी		सदस्य	
७	श्री लब बहादुर थापा	अ.हे.व.	आगा स्वा चौकी		सदस्य	
८	श्री सन्तोष केसी	अ.हे.व.	थाहा नगरपालिका		सदस्य	
९	श्री सन्जय तिवारी	अ.हे.व			सदस्य	

बकैया गाउँपालिका RRT का सदस्य स्वास्थ्यकर्मीहरूको विवरण						
सि.न.	नामथर	पद	स्वास्थ्य संस्था	सम्पर्क न	भुमिका	कैफियत
१	डा अमरदिप मण्डल	मेडिकल अधिकृत	बकैया अस्पताल	९८४५०७९४७८	संयोजक	
२	श्री मनराज जिम्बा	अ.हे.व	महादेवडाँडा आस्वाके	९८६५२९१३३०	सदस्य	
३	श्री होम कुमारी तिमल्सिना	सि.अ.न.मि.	धियाल स्वा चौ	९८६५०९९४२६	सदस्य	
४	श्री कृष्ण बहादुर लामा	अ.हे.व	हातिसुडे आस्वाके	९८५५०७७९९९	सदस्य	
५	श्री बेल प्रसाद खतिवडा	ल्याव टेक्निशियन	बकैया अस्पताल	९८६९६९८४३०	सदस्य	
६	श्री सुरज शाह	अ.हे.व	बकैया अस्पताल	९८६६९२०९३९	सदस्य	
७	श्री सम्झना राना मगर	हेअ	राजदमार आस्वाके	९८६४२६७५२५	सदस्य	
८	श्री रमेश फुयाल	सि.अ.हे.व.	जुईना आस्वाके	९८४५३९९४४२	सदस्य	
९	श्री किरन थापालगर	अ.हे.व	भिरकोट आस्वाके	९८४९६९६५४७	सदस्य	
१०	श्री शान्ति कुमारी स्याङ्कतान	अ.हे.व	बस्तिपुर आस्वा के	९८५९१२८२९६	सदस्य	
११	श्री अमर लामा	सि.अ.हे.व	शिखरपुर स्वा चौकी	९८५५०७०८९६	सदस्य	
१२	श्री सोमलाल धुलन	अ.हे.व	मन्थली स्वा चौकी	९८४५६९२०८०	सदस्य	
१३	श्री बिना कुमारी स्याकतान	अ.हे.व	सिमात आस्वाके	९८४५४९०९८०	सदस्य	
१४	श्री विमलेश मिश्र	सि.अ.हे.व.	ठिगन स्वा चौकी	९८४५१३७९८७	सदस्य	
१५	श्री रत्नलक्ष्मी डगोल	अ.न.मि.	हातिसुडे आस्वाके	९८५५०३९०६०	सदस्य	
१६	श्री रकेन्द्र थिङ्ग	का.स.	बकैया गापा	९८४५७९५०८५	सदस्य	
१७	श्री फटिक रमण प्याकुरेल	स्वास्थ्य संयोजक	बकैया गापा	९८५५०३६४४०	सदस्य सचिव	

मनहरी गाउँपालिका RRT का सदस्य स्वास्थ्यकर्मीहरूको विवरण						
सि.न.	नामथर	पद	स्वास्थ्य संस्था	सम्पर्क न	भुमिका	कैफियत
१	डा विजय शाह कानु	मेडिकल अधिकृत			संयोजक	
२	श्री टिकाराम अधिकारा	जस्वानी			सदस्य	
३	श्री पार्वती तिमल्सिना	सि.अ.न.मि.			सदस्य	
४	श्री शिवराम वानियाँ	सि.अ.हे.व			सदस्य	
५	श्री शुरेश राय	ल्याव टेक्निशियन			सदस्य	
६	श्री संरचना देवकोटा	अ.न.मि.			सदस्य	
७	श्री रिमा गौतम	सि.अ.हे.व.			सदस्य	
८	श्री रमिता राई	सि.अ.हे.व			सदस्य	
९	श्री मजिव डगोल	अ.हे.व			सदस्य	
१०	श्री सदिक्षा रामदाम	अ.न.मि.			सदस्य	
११	श्री नाथुराम चौधरी	अ.हे.व				

केलाश गाउँपालिका RRT का सदस्य स्वास्थ्यकर्मीहरूको विवरण

सि.न.	नामथर	पद	स्वास्थ्य संस्था	सम्पर्क न	भुमिका	कैफियत
१	जगरनाथ प्रसाद शाह	सि.अ.हे.व			संयोजक	
२	शन्तोष कुमार शाह	जस्वानी			सदस्य	
३	विश्व प्रकाश सिंह	अ.हे.व			सदस्य	
४	आशा कुमारी गुरुङ्ग	अ.न.नि.			सदस्य	
५	राधेश्याम गुसा	अ.हे.व			सदस्य	
६	सुनिता कुमारी गोले	अ.न.नि.			सदस्य	
७	शेख तज्मुल्ला	हेअ			सदस्य	
८	वयिता चेपाङ्ग	अ.न.नि.			सदस्य	
९	सन्तोष कुमार सिंह	अ.हे.व			सदस्य	
१०	सरफोदिन राउत	अ.हे.व			सदस्य	
११	रवि कुमारी शाह	अ.न.नि.				
१२	शिवलाल बोहरा	ल्याव असिस्टेन्ट				
१३	कन्चन कुमारी महतो	अ.न.नि.				
१४	ईमान सिंह चेपाङ	कास				

अनुसूची ९: शव वहान विवरण

सि.न	शव वहानको नम्बर	सञ्चालन गर्ने संघ संस्था	ठेगाना	चालकको नाम	सम्पर्क नम्बर
1.	ना.३.च ४८८	नारायणी यातायात व्यवसायी संघ	हे.उ.म.न.पा ४	मंगल बहादुर घलान	९८५५०३२०६३
२.		हे.उ.म.न.पा		रोशन कोइराला	९८५५०७८८८६
३	बा ८ .च २६५	नेवा पुचा , बज्रबाराही	थाहा	शंकर गोपाली	९८६३६५०५०२

अनुसूची १०: स्थानिय तहका स्वास्थ्य शाखा प्रमुखहरुको नाम तथा सम्पर्क नं.

क्र.स	पालिकाको नाम	स्वास्थ्य शाखा प्रमुख	सम्पर्क नम्बर	इमेल आइडी
१	हेटौडा उपमहानगर पालिका	सुर्यप्रसाद तिवारी	९८५८०३५०३५	Isuryatiwari@gmail.com
२	थाहा नगरपालिका	मेघराज बलामी	९८४५०७२९३५	balamimeghraj@gmail.com
३	कैलाश गाउँपालिका	कृष्ण यादव	९८५५०३०२९३	Suvamkrishna344@gmail.com
४	राक्सिराड गाउँपालिका	विजय कपारी	९८४४९८७४८४	vijaykapari777@gmail.com
५	मनहरी गाउँपालिका	राम चन्द्र दाहाल	९८५५०४०६९५	rcdahal1234@gmail.com
६	बकैया गाउँपालिका	रमेश फुयल	९८४५३९९४४२	bakayagaunpalika@gmail.com
७	बागमती गाउँपालिका	दिनेश गुप्ता	९८४५०९८०८५	dineshgupta2017@gmail.com
८	भिमफेदी गाउँपालिका	राम नाम थिङ	९८४५८२८९६७	lama.ram512672gmail.com
९	इन्द्र सरोबर गाउँपालिका	मन्नु नाथ अधिकारी	९८५५०८०३९२	mannunathadikari@gmail.com
१०	मकवानपुरगढी गाउँपालिका	धुब प्रसाद लामिछाने	९८५५०६९९२९	lamichhanedhurba@gmail.com

अनुसूची ११: आपतकालिन अवस्था र महामारीको लागि चाहिने आपूर्ति व्यवस्थापन

क्र.स.	विवरण (औषधी र सामग्रीको नाम)	इकाई	चाहिने मात्रा वा संख्या	कैफियत (खरिदका लागि स्रोत)
१	Vehicle/Ambulance mobilization	थान	१०	प्रदेश / स्थानिय सरकार
२	Motorcycle mobilization	थान	११	प्रदेश / स्थानिय सरकार
३	Oxygen Cylinder	थान	१००	प्रदेश / स्थानिय सरकार
४	Oxygen Flowmeter/mask	थान	२००	प्रदेश / स्थानिय सरकार
५	B.P. instrument	थान	११	प्रदेश / स्थानिय सरकार
६	Stethoscope	थान	११	प्रदेश / स्थानिय सरकार
७	Dressing Set	थान	११	प्रदेश / स्थानिय सरकार

८	Ambu Bag Adult	थान	११	प्रदेश / स्थानिय सरकार
९	Ambu Bag Child	थान	११	प्रदेश / स्थानिय सरकार
१०	Thermometer	थान	११	प्रदेश / स्थानिय सरकार
११	Weight Mechine	थान	११	प्रदेश / स्थानिय सरकार
१२	Sleeping Bag	थान	११	प्रदेश / स्थानिय सरकार
१३	Rukch Bag	थान	११	प्रदेश / स्थानिय सरकार
१४	Gloves	थान	११००	प्रदेश / स्थानिय सरकार
१५	Catheter	थान	११	प्रदेश / स्थानिय सरकार
१६	Rain Coat	थान	११	प्रदेश / स्थानिय सरकार

१७	Digital Camera	थान	११	प्रदेश / स्थानिय सरकार
Medicines	Inj. Ringer Lactate	Bottle	५००	प्रदेश / स्थानिय सरकार
१८	Inj. DNS	Bottle	५००	प्रदेश / स्थानिय सरकार
१९	Inj. Normal Saline	Bottle	५००	प्रदेश / स्थानिय सरकार
२०	Inj. Dextose 5%	Bottle	५००	प्रदेश / स्थानिय सरकार
२१	I.V. Set	पिस	५००	प्रदेश / स्थानिय सरकार
२२	I.V. Canula 20, 22 N	पिस	१००	प्रदेश / स्थानिय सरकार
२३	I.V. Canula 24 N	पिस	१००	प्रदेश / स्थानिय सरकार
२४	Leuco. Plast 6"	रोल	११	प्रदेश / स्थानिय सरकार

२५	Sprit (Rectified) 450ml	बोतल	११	प्रदेश / स्थानिय सरकार
२६	Disposable Syringe 3ml	पिस	२००	प्रदेश / स्थानिय सरकार
२७	Disposable Syringe 5ml	पिस	२००	प्रदेश / स्थानिय सरकार
२८	Dexamethasone 2ml	भायल	२२	प्रदेश / स्थानिय सरकार
२९	InjAvil2ml	एम्पुल	२२	प्रदेश / स्थानिय सरकार
३०	Inj. Ranitidine 2ml	एम्पुल	२२	प्रदेश / स्थानिय सरकार
३१	Inj. Diclofenac3ml	एम्पुल	१००	प्रदेश / स्थानिय सरकार
३२	Inj. Buscopan2ml	एम्पुल	१००	प्रदेश / स्थानिय सरकार
३३	Inj.Ciprofloxacin100ml	बोतल	१००	प्रदेश / स्थानिय सरकार

३४	Inj. Metronidazole 100ml	बोतल	१००	प्रदेश / स्थानिय सरकार
३५	Inj. Perinorm2ml	एम्पुल	२२	प्रदेश / स्थानिय सरकार
३६	ORS	पकेट	२००	प्रदेश / स्थानिय सरकार
३७	Cap tetracycline 250mg	क्यापसुल	१०००	प्रदेश / स्थानिय सरकार
३८	Cap tetracycline 500mg	क्यापसुल	१०००	प्रदेश / स्थानिय सरकार
३९	Tab Metronidazole 200mg	टयाव	५०००	प्रदेश / स्थानिय सरकार
४०	Tab Metronidazole 400mg	टयाव	२०००	प्रदेश / स्थानिय सरकार
४१	Tab Ciprofloxacin 250mg	टयाव	२०००	प्रदेश / स्थानिय सरकार
४२	Tab Ciprofloxacin 500mg	टयाव	२०००	प्रदेश / स्थानिय सरकार

४३	Tab Paracetamol 500mg	टयाव	५०००	प्रदेश / स्थानिय सरकार
४४	Tab CTZ10mg	टयाव	२०००	प्रदेश / स्थानिय सरकार
४५	Tab Azithromycin 500mg	टयाव	२०००	प्रदेश / स्थानिय सरकार
४६	AB Cotton 400gm	रोल	२२	प्रदेश / स्थानिय सरकार
४७	Bandage 6"	रोल	२२	प्रदेश / स्थानिय सरकार
४८	Ciprofloxacin eye drops	Vial	100	

अनुसूची १२: मकवानपुर जिल्ला भित्र रहेका स्वास्थ्य संस्था प्रमुखहरुको विवरण

१. थाहा नगरपालिका

सि.नं.	कार्यरत संस्था	प्रमुखको नाम थर	पद	सम्पर्क नं
1	नयाँबस्ती आ.स्वा.के.	सिसम बिडारी	अ.हे.ब.	9866120797
2	पालुङ्ग स्वा. चौ.	सुशिला अधिकारी	सि.अ.न.मि.	9845074599
3	प्रा.स्वा.के. पालुङ्ग	डा. गगन कार्की	मे.अ.	९८६३५११५६२
4	दामन श.स्वा. के	प्रकाश घिमिरे	अ.हे.ब.	9855085850
5	भूमिस्थान आ.स्वा.के.	चन्द्रदिप भुजेल	हे.अ.	9849391231
6	बज्रबाराही स्वा.चौ.	जीनु डंगोल	ज.स्वा.नि.	9843716178
7	देउखेल श. स्वा. के	नेमराज थिङ्ग	अ.हे.ब.	9841762953
8	आग्रा स्वास्थ्य चौकी	आदर्श अधिकारी	अ.हे.ब.	9845583102
9	चित्लाङ्ग स्वास्थ्य चौकी	महेश्वर प्र. लामिछाने	सि.अ.हे.ब.	9841061752
10	टौखेल श.स्वा. के	जोकमान बलामी	अ.हे.ब.	9855012755
11	टिष्टुङ्ग स्वास्थ्य चौकी	देव प्र. प्याकुरेल	सि.अ.हे.ब.	9845130966
12	लिती आ.स्वा. केन्द्र	चमेली स्याङ्गतान	अ.हे.ब.	९८२९०५०९९०

२ राक्सिराङ्ग गाउँपालिका

सि.नं.	कार्यरत संस्था	प्रमुखको नाम थर	पद	सम्पर्क नं
1	गौदान आ.स्वा.से केन्द्र	सगीर मन्सुरी	हे.अ	९८४४२२३७८९
2	सरिखेत स्वास्थ्य चौकी	प्रकाश कार्की	सि.अ.हे.ब	९८५५०३७७५०
3	पलाँसे आ.स्वा.से केन्द्र	राजेन्द्र थिंग	सि.अ.हे.ब	९८४५६१८८३७

4	राक्सिराङ्ग आ.स्वा.से.केन्द्र	गणेश मोक्तान	अ.हे.ब	९८४५४९०३५५
5	राक्सिराङ्ग आधारभूत अस्पताल	डा.योगनेहर श्रेष्ठ	डा	९८६०७८४७९७
6	काँकडा स्वास्थ्य चौकी	सूर्यबहादुर थिंग	सि.अ.हे.ब	९८५५०७०३८६
7	धिराङ्ग आ.स्वा.से केन्द्र	अन्जना प्रजा	हे.अ	९८६५००८२६७
8	गर्लिङ्ग सामुदायिक स्वास्थ्य इकाई	सन्दिप चेपाङ्ग	हे.अ	९७६५३६०५९९
9	देविटार आ.स्वा.से केन्द्र	रजनी थापा	हे.अ	९८४५२८८२३५
10	खैराङ्ग स्वास्थ्य चौकी	अकमाया थिंग	सि.अ.न.मी	९८६३४३२६२७
11	कोखारी आ.स्वा.से केन्द्र	जीवन ठकुरी	अ.हे.ब	९८५५०७०४९२

३ मकवानपुरगढी गाउँपालिका

सि.नं.	कार्यरत संस्था	प्रमुखको नाम थर	पद	सम्पर्क नं
1	आँपटार सामुदायिक स्वास्थ्य इकाई	मिलन लामा लो	सि.अ.हे.व.	९८४५२९८७४८
2	मकवानपुरगढी स्वास्थ्य चौकी	नवराज सुवेदी	सि.अ.हे.व.अधिकृत	९८४५०३०७२९
3	मक्राञ्चुली सामुदायिक स्वास्थ्य इकाई	नारायण प्रसाद घोरसाईनी	सि.अ.हे.व.	९८६१६७२२८२
4	सहिद रुद्र स्मृती सामुदायिक स्वास्थ्य इकाई.	लक्ष्मण दहाल	सि.अ.हे.व.अधिकृत	९८५५०७२९८८
5	आमभञ्ज्याङ्ग स्वास्थ्य चौकी	सन्देश घिमिरे	जनस्वास्थ्य निरीक्षक	९८५६०८०३७७
6	डुम्रेकुना सामुदायिक स्वास्थ्य इकाई	रसिला राना	सि.अ.हे.व.अधिकृत	९८४५०२८३१६
7	सुकौरा स्वास्थ्य चौकी,	अन्जु कुमारी	सि.अ.हे.व.	९८४४३३७७०४
8	बुढीचौर स्वास्थ्य चौकी	विकास श्रेष्ठ	सि.अ.हे.व.	९८४५६०५७५५

४

बागमती गाउँपालिका

सि.न.	स्वास्थ्य संस्थाको नाम	शाखा/स्वास्थ्य प्रमुखको नाम	संस्था	पद	सम्पर्क न.
१	बागमती गाउँपालिका	दिनेश कुमार गुप्ता		स्वास्थ्य शाखा प्रमुख	९८५५०५८०८५
२	बागमती गाउँपालिका	सुजिता जिरेल		सि.अ.न.मि.	९८६९९९९९८७
३	बेतिनी स्वास्थ्य चौकी, फापरबारी	डा.विजय कुमार गुप्ता		मेडिकल अधिकृत	९८४५०५७९८३
४	राईगाउँ स्वास्थ्य चौकी	फुलेश्वर पाण्डे		सि.अ.हे.व.	९८४४०६९४६७
५	बेतिनी स्वास्थ्य चौकी, बेतिनी	रामचन्द्र सिजाली मगर		सि.अ.हे.व.	
६	माझगाउँ आधारभूत स्वास्थ्य सेवा केन्द्र	जीवन घिसिंग		अ.हे.व.	९८४५७३८४७६
७	गदन आ.स्वा.से.के.	आर्यन कुश्वर माझी		अ.हे.व.	९८६९८९९८३९
८	पांचपाण्डव आ.स्वा.से.के.	सरस्वती लामा घलान		सि.अ.न.मि.	९८४५२६५५९३
९	पाथिभारा आ.स्वा.से.के.	अशोक खाल		अ.हे.व.	९८४५९७७०९२
१०	बगेरी आ.स्वा.से.के.	निरोज लामा घलान		ज.स्वा.नि.	९८४५९७४२२४
११	साततले आ.स्वा.से.के.	रोजी कुमारी पण्डित		सि.अ.न.मि.	९८४५३०२५६०

५

कैलाश गाउँपालिका

सि.न.	स्वास्थ्य संस्थाको नाम	शाखा/स्वास्थ्य प्रमुखको नाम	संस्था	पद	सम्पर्क न.
1	डाँडाखर्क स्वास्थ्य चौकी	सञ्जय कुमार यादव			9844612699
2	आ.स्वा.से. के. कैलाश-2 वैकुण्ठ	विश्व प्रकाश सिंह			9849246497
3	कट्टुञ्जे स्वास्थ्य चौकी	आशा कुमारी गुरुड			9845104390
4	आ.स्वा.से. के. कैलाश-4, ज्यान्द्रड	प्रेम कुमारी राई			9860664705
5	गोगने स्वास्थ्य चौकी	सन्तोष कुमार शाह			9841608577
6	आ.स्वा.से. के. कैलाश-६, पकनी	शेख तजमुल्लाह			9845961617
7	डिको स्वास्थ्य चौकी	बबिता चेपाङ			9860664705
8	भार्ता स्वास्थ्य चौकी	सन्तोष कुमार सिंह			9845855831
9	नामटार स्वास्थ्य चौकी	सरफोदिन राउत गद्दि			9845307323
10	आ.स्वा.से. के. कैलाश-10, भाल्टार	रंजना कुमारी शाह			9841466242

६ मनहरी गाउँपालिका

सि.न.	स्वास्थ्य संस्थाको नाम	शाखा/स्वास्थ्य प्रमुखको नाम	संस्था	पद	सम्पर्क न.

1	सहृद स्मृती आ.स्वा.के.	मन्जिरा डंगोल		9849700181
2	सहृदहिरा स्मृती आ.स्वा.के.	सारिका थिड		9845298084
3	हॉडखोला स्वास्थ्य चौकी	नाथु प्रसाद चौधरी		9845022539
4	मोतिदेवी स्मृती आ.स्वा.के.	संरचना देवकोटा		9845935499
5	बसन्तपुर आ.स्वा.के.	रीमा गौतम		9845137530
6	पुष्पलाल स्मृती आ.स्वा.के.	रमिता राइ		9845537757
7	जनमुखि सामुदायिक स्वा.से.ई	गंगा सापकोटा		9866121673
8	मनहरी अस्पताल	डा.रेशु रत्न सिं		9861524994
9	थाहा स्मृती आ.स्वा.के.	सुनिता मुक्तान		9861826659
10	मदनभण्डारी स्मृती आ.स्वा.के.	सदिक्षा रामदाम		9845977665

७ बकैया गाउपालिका

सि.न.	स्वास्थ्य संस्थाको नाम	शाखा/स्वास्थ्य संस्था प्रमुखको नाम	पद	सम्पर्क न.
1	महादेवडाडा सा.स्वा.ई.	मनराज जिम्बा	अहेव	९८६५२११३३०
2	महादेवडाडा सा.स्वा.ई.	सर्मिला जिम्बा	अनमी	९८४५८६३११२
3	धियाल स्वास्थ्य चौकी	दिलिप पण्डित	हेअ	९८४३८१८७७०
4	हात्तिसुडेँ आ.स्वा.से.के.	कृष्ण बहादुर जिम्बा	अहेव	९८५५०७७९९१
5	बकैया आधारभुत अस्पताल	डा दिपेन्द्र भट्ट	मेअ	9840017027
6	राजदमार आ.स्वा.से.के.	सम्भना राना	अहेव	9864267525
7	जुईना आ.स्वा.से.के.	किरण थापामगर	सि अहेव	9845399442
8	भिरकोट आ.स्वा.से.के.	सुमन गौतम	सि अहेव	9845289383
9	बस्तीपुर आ.स्वा.से.के.	शान्ति कुमारी स्याङतान	अहेव	9865128216
10	शिखरपुर स्वाचौ	अमर लामा	सि अहेव	9855070896
11	मंथली स्वाचौ	सोमलाल भोलुन	अहेव	9845619080

12	सिमात सास्वाई	विना कुमारी स्याडतान	अहेव	9845490980
13	ठिंगन स्वाचौ	विमलेश मिश्र	सि अहेव अधिकृत	9845137987

८ हेटौडा उपमहानगरपालिका

सि.न.	स्वास्थ्य संस्थाको नाम	शाखा/स्वास्थ्य संस्था प्रमुखको नाम	पद	सम्पर्क न.
1	नकौली शहरी स्वास्थ्य केन्द्र	पार्वती पौडेल	ज.स्वा.नि	9845777523
2	वनस्खण्डी शहरी स्वास्थ्य केन्द्र	मन्जु गौतम	सि.अ.हे.ब	9855073444
3	बसामाडी स्वास्थ्य चौकी	सुस्मा तिवारी	सि.अ.न.मि नि	9845027300
4	मोहन बज्राचार्य शहरी स्वास्थ्य केन्द्र	ज्योति सागर प्याकुरेल	सि.अ.न.मि	9866371668
5	पिप्ले शहरी स्वास्थ्य केन्द्र	सुस्मिता थापा	सि.अ.न.मि	9855011699
6	चौघडा स्वास्थ्य चौकी	तोयानाथ ढुगेल	सि.अ.हे.ब अ	9855072558
7	नागस्वती शहरी स्वास्थ्य केन्द्र	लब बहादुर थापा	सि.अ.हे.ब	9855038381
8	कमाने शहरी स्वास्थ्य केन्द्र	विष्णु प्रधान	सि.अ.हे.ब.अ	9845868044
9	लामसुरे शहरी स्वास्थ्य केन्द्र	प्रकाश श्रेष्ठ	सि.अ.हे.ब	9845462585
10	हेडम्बा शहरी स्वास्थ्य केन्द्र	सुशिल श्रेष्ठ	सि.अ.हे.ब	9845291385
11	नवलपुर शहरी स्वास्थ्य केन्द्र	मिना कुमारी	जन.स्वा.नि	9844091883
12	हातीगौडा शहरी स्वास्थ्य केन्द्र	सोम माया बलामी	सि.अ.न.मि	9845071093
13	पदमपोखरी अस्पताल	गजल पन्त	मे.अ.	9845906440
14	मयुरधाप शहरी स्वास्थ्य केन्द्र	मुना थापा	सि.अ.न.मि नि	9845077477
15	चुरियामाई स्वास्थ्य चौकी	धनेश्वर साह	ज.स्वा.नि	9845107173

16	चिप्लेटी शहरी स्वास्थ्य केन्द्र	रामानन्द चौधरी	सि.अ.हे.ब	9845250975
17	हटिया अस्पताल	डा.नरेन्द्र के.सी	मे.अ.	9865012545
18	हटिया शहरी स्वास्थ्य केन्द्र	राम कृष्ण खतिवडा	सि.अ.हे.ब.अ	9845298290
19	हर्नामाडी स्वास्थ्य चौकी	मन्जु श्रेष्ठ	सि.अ.न.मि नि	9845456654
20	ज्यामिरे शहरी स्वास्थ्य केन्द्र	प्रकाश बतौला	अ.हे.ब	9855074802
21	नेवारपानी शहरी स्वास्थ्य केन्द्र	पूर्णमा प्राखिन	सि.अ.न.मि	9845074630

९ इन्द्रसरोवर गाउँपालिका

सि.न.	स्वास्थ्य संस्थाको नाम	शाखा/स्वास्थ्य संस्था प्रमुखको नाम	पद	सम्पर्क न.
1	सुवास राना	मार्खु स्वास्थ्य चौकी वडा न 1		9866880824
2	रमेश कोइराला	कुलेखानी स्वास्थ्य चौकी , वडा न 1		9869525150
3	बाल कृष्ण गहिरे	सिस्नेरी स्वास्थ्य चौकी		9841547263
4	मनोज कुमार मानन्धर	फाखेल स्वास्थ्य चौकी		9860803818
5	मिलन उप्रेती	चन्द्रगढी सा.आ.स्वा के		9844249508
6	श्रीदेवी थापा	भालुखर्क सा.स्वा.ई		9845288357
7	सत्यनारायण महतो	सानुमार्खु सा.स्वा.ई		9746626256

१० भिमफेदी गाउँपालिका

सि.न.	स्वास्थ्य संस्थाको नाम	शाखा/स्वास्थ्य संस्था प्रमुखको नाम	पद	सम्पर्क न.
1	सानुटार सामुदायिक स्वास्थ्य इकाई	कृष्ण कुमारी पटेल	सि.अ.न.मी	9864513951

2	भैसे स्वास्थ्य चौकी	अलिजा पुडासैनी	सि.अ.हे.ब	9845103711
3	इचुङ्ग आधारभुत स्वास्थ्य चौकी	सरिता दाहाल	सि.अ.हे.ब	9845619305
4	निवुवाटार स्वास्थ्य चौकी	हरिश्चन्द्र न्यौपाने	सि.अ.हे.ब	9845197264
5	सुपिङ्ग सामुदायिक स्वास्थ्य इकाई	शोभा कुमारी थापा	सि.अ.न.मी	9845540775
6	भिमफेदी प्रा.स्वा.के	डा प्रविन पौडेल	प्रमुख	9845029699
7	कोगटे स्वास्थ्य चौकी	रत्नेश्वरी प्रजापति	सि.अ.न.मी	9845236843
8	ईपा पन्चकन्या स्वास्थ्य चौकी	हरिनारायण मण्डल	अ.हे.ब	9843269657
9	बागमारा सामुदायिक स्वास्थ्य इकाई	मन्जु माया थिङ्ग	अ.न.मी	9845202087

अनुसूची १३ : नेपाल रेडक्रस सोसाइटी मकवानपुर जिल्ला शाखामा उपलब्ध विपद् उद्धार सामग्री तथा सम्पर्क व्यक्तिहरुको विवरण

क. भण्डारमा भएका गैरखाद्य सामग्री (जिल्ला शाखा)

- NFRI २०० परिवारका लागि २०० सेट
- त्रिपालत्रः २५० थान
- एम्बुलेन्सः २ थान
- अफिस गाडीः १ थान
- रक्तसञ्चार सेवा भ्यानः १ वटा

ख. खोज तथा उद्धार सामग्री)Response Kits(

- हेटौडा उपमहानगरपालिकाः वडा नं. ८ र ११ - १/१ सेट
- बागमती गाउँपालिकाः वडा नं. ५ र ७ - १/१ सेट
- बकैया गाउँपालिकाः वडा नं. ४, ५ र ७ - १/१/१ सेट
- भीमफेदी गाउँपालिकाः वडा नं. २ र ३ - १/१ सेट
- मनहरी गाउँपालिकाः वडा नं. ४ र ७ - १/१ सेट
- राक्सिराड गाउँपालिकाः वडा नं. ३, ६ र ६ - १/१/१ सेट
- कैलाश गाउँपालिकाः वडा नं. ५, ६ र गाउँपालिकामा समेत - १/१/१ सेट
- मकवानपुरगढी गाउँपालिकाः वडा नं. २, ६, ५ र ७ - १/१/१/१ सेट
- इन्द्रसरोवर गाउँपालिकाः वडा नं. ४ - १ सेट
- थाहा नगरपालिकाः वडा नं. १२ - १ सेट
- नेरेसो मकवानपुर जिल्ला शाखाः २ सेट

ग. स्वयंसेवक विवरण

अ. CADRE स्वयंसेवक १ : ७६ जना

- हेटौडा उपमहानगरपालिकाः वडा नं. ८ र ११ - ३० जना
- बागमती गाउँपालिकाः वडा नं. ५ र ७ - १८ जना
- बकैया गाउँपालिकाः वडा नं. ४, ५ र ७ - १२ जना
- भीमफेदी गाउँपालिकाः वडा नं. ३ - १८ जना
- मनहरी गाउँपालिकाः वडा नं. ४ र ७ - १८ जना
- राक्सिराड गाउँपालिकाः वडा नं. ३ र ६ - २४ जना
- मकवानपुरगढी गाउँपालिकाः वडा नं. २, ५, ६ र ७ - ४२ जना
- इन्द्रसरोवर गाउँपालिकाः वडा नं. ४ - ६ जना
- थाहा नगरपालिकाः वडा नं. १२ - ८ जना

आ. ख (NDRT :३ जना

इ. ग१०० जना :प्राथमिक उपचार स्वयंसेवक (

ई. घ (DDRT २ :५ जना

घ. उपशाखा :२७ वटा

ड. NFRIसेट उपशाखाहरूमा मौज्जात विवरण (राहत सामग्री)

सि.नं.	उपशाखाको नाम	ठेगाना	सेट	कैफियत
१	नेरेसो फापरबारी उपशाखा	बागमती गाउँपालिका	५	
२	नेरेसो हटिया उपशाखा	बकैया गाउँपालिका	५	
३	नेरेसो फाखेल उपशाखा	इन्द्रसरोवर गाउँपालिका	५	
४	नेरेसो सरिखेत उपशाखा	राक्सिराङ गाउँपालिका	५	
५	नेरेसो मनहरी उपशाखा	मनहरी गाउँपालिका	५	
६	नेरेसो दामन उपशाखा	थाहा नगरपालिका	५	

च. जिल्ला शाखाका सम्पर्क व्यक्तिहरूको नामावली

सि.नं.	नाम	पद	सम्पर्क नं.	कैफियत
१	श्री लालबहादुर थापा	सभापति	९८४५६९४३६२	
२	श्री खेमराज सापकोटा	उपसभापति	९८५५०६८२५८	
३	श्री सुमित्रा काफ्ले	मन्त्री	९८५५०७०७७४	
४	श्री लक्ष्मी भट्टराई	कार्यालय प्रमुख	९८४५०२८७९९	

५	श्री रामजीप्रसाद खतिवडा	लेखापाल	९८४५०२८५४०	
---	-------------------------	---------	------------	--

छ. पालिकागत सम्पर्क व्यक्तिहरूको नामावली

सि.नं.	नाम	पद	सम्पर्क नं.	पालिका
१	श्री केशवकुमार शाही	सभापति, कमाने उपशाखा	९८५५०६८९४८	हेटौंडा उपमहानगरपालिका
२	श्री मोहन कार्की	सभापति, मनहरी उपशाखा	९८५५०३१३५४	मनहरी गाउँपालिका
३	श्री चित्रबहादुर थिङ	सभापति, सरिखेत उपशाखा	९८४५१२६४७९	राक्सिराङ गाउँपालिका
४	श्री बचुराम ग्लान	सभापति, गोगने उपशाखा	९८४५८१७४४०	कैलाश गाउँपालिका
५	श्री केदारप्रसाद बिडारी	सभापति, पालुङ उपशाखा	९८४५०७३२१९	थाहा नगरपालिका
६	श्री मनश्याम बस्नेत	सभापति, दामन उपशाखा	९८४५०७२३११	थाहा नगरपालिका

७	श्री कृष्णप्रसाद पोखरेल	सभापति, गढी उपशाखा	९८४५०४२८५०	मकवानपुरगढी गाउँपालिका
८	श्री शंकर पराजुली	सभापति, फापरबारी उपशाखा	९८४५५३८५५४	बागमती गाउँपालिका
९	श्री भरतप्रसाद सापकोटा	सभापति, छतिवन उपशाखा	९८५५०६८८५३	बकैया गाउँपालिका
१०	श्री सिताराम मगर	सभापति, भिमफेदी उपशाखा	९८५५०७५२८१	भिमफेदी गाउँपालिका
११	श्री फूर्वा लामा	सभापति, फाखेल उपशाखा	९८६११६३४७०	इन्द्रसरोवर गाउँपालिका

अनुसूची १४ : स्थानीय पालिकाहरूको विपद् फोकल पर्सनहरूको विवरण

क्रम संख्या	पालिकाको नाम	विपद् सम्पर्क व्यक्तिको नाम	मोबाइल नम्बर
१	इन्द्रसरोवर गाउँपालिका	सुरेश न्यौपाने	९८४१५२३८९१
२	बकैया गाउँपालिका	फटिकराम प्याकुरेल	९८५५०७२८८० ९८५५०३६४४०
३	बागमती गाउँपालिका	सार्थक घिमिरे	९८४२५६८१७०
४	मकवानपुरगढी गाउँपालिका	सूर्य बहादुर गुरुङ्ग	९८४५०२७३२३
५	राक्सिराङ्ग गाउँपालिका	गोविन्द अधिकारी	9855076641 98455३५२४५
६	मनहरी गाउँपालिका	ज्ञानेन्द्र ढकाल	९८४५९७८२८१
७	हेटौंडा उपमहानगरपालिका	हिम प्रसाद पौडेल	९८५५०३८२२१ ९८४५०२८२२१
८	भीमफेदी गाउँपालिका	रञ्जित राज बानियाँ	९८४५२८८११०
९	कैलाश गाउँपालिका	कृष्ण कुमार यादव	9855016817
१०	थाहा नगरपालिका	अनिल लामिछाने	९८५५०७५३४१

अनुसूची १५ : स्थानीय तहका प्रमुख र प्रमुख प्रशासकीय अधिकृतहरुको विवरण

क्रम संख्या	पालिकाको नाम	कार्यालयको सम्पर्क नम्बर	अध्यक्ष/भेय	सम्पर्क नम्बर	प्रमुख प्रशासकीय अधिकृत	प्रमुख प्रशासकीय अधिकृतको सम्पर्क नम्बर
१	हेटौंडा उपमहानगरपालिका	०५७-५२२७४७	मिना कुमारी लामा	९८५५०३८४५ ३	भरत गौतम	९८५५०१०१ ११
२	थाहा नगरपालिका	०५७-४०००५६	विष्णु बहादुर विष्ट आदर्श	९८५५०८९३४ ५	सुरेन्द्र प्रधान	९८५५०१२१ ११
३	इन्द्रसरोवर गाउँपालिका	९८४७२१६० ०५	देवकृष्ण पुडासैनी	९८४१४९२३६ ३	रामचन्द्र लामा	९८५५०८८१ ६६
४	कैलाश गाउँपालिका	९८४५०१३४ ५९	लोक बहादुर मुक्तान	९८५५०७७२६ ६	अमूल श्रेष्ठ	९८५५०८८२ ६६
५	बकैया गाउँपालिका	०५७-४१६०६६	धर्मराज लामिछाने	९८४५०५७३२ ७/ ९८५५०८८६९ ७	महेश श्रेष्ठ	९८५५०८८० ६६
६	बागमती गाउँपालिका	९८५५०८८४ ६६	सर्केश घलान	९८५५०८८६८ ८	ओम बहादुर दर्जी	९८४९१६२७ ७२

७	भिमफेदी गाउँपालिका	०५७- ०५७४१००६ ६	हिदम लामा	९८५५०६८२८ ६	जीवन कुँवर	९८५५०८८५ ६६
८	मनहरी गाउँपालिका	०५७- ४१९३०३	रञ्जन कालाखेती	९८५५०६७४१ ४	रमेश सुवेदी	९८५५०८८३ ६६
९	राक्सिराङ गाउँपालिका	९८५५०८८८ ६६	राजकुमार मल्ल	९८५५०७७६० १	पदम बहादुर बस्नेत	९८५५०८८८ ६६
१०	मकवानपुरगढी गाउँपालिका	९८५५०८८९ ६६	दोर्जे लामा स्याङतान	९८४५४६१०८ ०	सुधन लामिछाने	९८४५४०२२ २२