



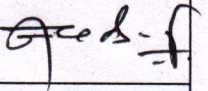




आज मिति २०८२/०१/०४ गते मकवानपुर जिल्लाका प्रमुख जिल्ला अधिकारी श्री स्किम श्रेष्ठको अध्यक्षतामा विपद् जोखिम न्यूनीकरण तथा व्यवस्थापन ऐन, २०७४ (संशोधन सहित) को परिच्छेद ७ को दफा १६ बमोजिम देहायका महानुभावहरुको समुपस्थितिमा जिल्ला विपद् व्यवस्थापन समितिको बैठक बसी निम्नानुसारको निर्णय गरियो ।

उपस्थिति:-

| क्र.सं. | नामथर | पद | कार्यालय | सम्पर्क नं. | दस्तखत |
|---------|----------------------------|-------------------------------|---|-------------|---|
| १. | श्री स्किम श्रेष्ठ | अध्यक्ष/प्रमुख जिल्ला अधिकारी | जिल्ला प्रशासन कार्यालय, मकवानपुर | ९८५५०२७७७७ |  |
| २. | ललित बहादुर घलान | प्रमुख | जिल्ला समन्वय समितिको कार्यालय, मकवानपुर | ९८५५०८८२५५ |  |
| ३. | श्री मिनः कुमारी लामा | नगर प्रमुख | हेटौडा उपमहानगरपालिका | ९८५५०३८५४३ |  |
| ४. | श्री विष्णु बहादुर विष्ट | नगर प्रमुख | थाहा नगरपालिका | ९८५५०८९३४५ | |
| ५. | श्री लोक बहादुर मुक्तान | अध्यक्ष | कैलाश गाउँपालिका | ९८५५०७७२६६ | |
| ६. | श्री देवकृष्ण पुडासैनी | अध्यक्ष | इन्द्रसरोवर गाउँपालिका | ९८४९४९२३६३ |  |
| ७. | श्री हिदम लामा | अध्यक्ष | भीमफेदी गाउँपालिका | ९८५५०६८२८६ |  |
| ८. | श्री राजकुमार मल्ल | अध्यक्ष | राक्सिराङ्ग गाउँपालिका | ९८५५०६९४०५ | |
| ९. | श्री रन्जन कालाखेती | अध्यक्ष | मनहरी गाउँपालिका | ९८५५०६७४९४ | |
| १०. | श्री दोर्जे लामा स्याङतान | अध्यक्ष | मकवानपुरगढी गाउँपालिका | ९८४५४६९०८० |  |
| ११. | श्री धर्मराज लामिछाने | अध्यक्ष | बकैया गाउँपालिका | ९८४५०५७३२७ | |
| १२. | श्री सक्केश घलान | अध्यक्ष | बागमती गाउँपालिका | ९८५५०७२०७२ | |
| १३. | श्री भरत गौतम | प्रमुख प्रशासकिय अधिकृत | हेटौडा उपमहानगरपालिका, नगर कार्यपालिकाको कार्यालय, हेटौडा | ९८५५०९०९९९ |  |
| १४. | श्री राजेन्द्र प्रसाद कडेल | सहायक प्रमुख जिल्ला अधिकारी | जिल्ला प्रशासन कार्यालय, मकवानपुर | ९८५५०३०४९५ | |

| क्र.सं. | नामथर | पद | कार्यालय | सम्पर्क नं. | दस्तखत |
|---------|--|-----------------------------|---|--------------------------|--------|
| १५. | श्री शान्ति वि.क. | जिल्ला समन्वय अधिकारी | जिल्ला समन्वय समितिको कार्यालय, मकवानपुर | ९८५५०११२२२ | |
| १६. | श्री निरञ्जन धामी | प्रमुख सेनानी | गोरख बहादुर गण, सुपारेटार व्यारेक, हेटौडा | ९८५११४१०६३ | |
| १७. | श्री विश्व राज खड्का | प्रहरी उपरीक्षक | जिल्ला प्रहरी कार्यालय, मकवानपुर | ९८५५०४५५५५ | |
| १८. | श्री सन्तोष विक्रम शाह | सशस्त्र प्रहरी उपरीक्षक | सशस्त्र प्रहरी बल, नेपाल नं. १४ गण हे.क्वा., मकवानपुर | ९८५१२७२३९५ | |
| १९. | श्री प्रज्वल खड्का | उप-अनुसन्धान निर्देशक | राष्ट्रिय अनुसन्धान जिल्ला कार्यालय, मकवानपुर | ९८५५०६७४१७ | |
| २०. | श्री बुद्ध लामा | जिल्ला सभापति | नेपाली काँग्रेस मकवानपुर | ९८५५०७३२२० | |
| २१. | श्री श्रीधर पोखरेल | जिल्ला अध्यक्ष | नेकपा एमाले मकवानपुर | ९८५५०७१७१६ | |
| २२. | श्री भीम पाखीन क.व.क. कै.र.व.व.ना.व. | जिल्ला अध्यक्षज्यू | नेकपा माओवादी केन्द्र मकवानपुर | ९८५५०२९४१७ ३०५५६६०५ | |
| २३. | श्री भरत पराजुली | जिल्ला सभापति | राष्ट्रिय स्वतन्त्र पार्टी मकवानपुर | ९८५५०६८२९९ | |
| २४. | श्री विष्णु प्रसाद दाहाल पु.व.ज.व. पु.व.ज.व. | जिल्ला अध्यक्ष सचिव | नेकपा (एस) मकवानपुर | ९८५५०६७३६२ ६८५५०६७३६२ | |
| २५. | श्री शिवराम थापा शिवराम थापा गौतम | जिल्ला अध्यक्ष उपाध्यक्ष | राष्ट्रिय प्रजातन्त्र पार्टी मकवानपुर | ९८५५३९१६५९ | |
| २६. | श्री गुरुप्रसाद सापकोटा | जिल्ला अध्यक्ष | राष्ट्रिय प्रजातन्त्र पार्टी नेपाल मकवानपुर | ९८५५०६७३४४ | |
| २७. | श्री उत्तम गोम्जा | जिल्ला संयोजक | जनता समाजवादी पार्टी नेपाल मकवानपुर | ९७६१७१५०७० | |
| २८. | श्री आर.आर. सुवेदी उ.व.क. | जिल्ला इन्चार्ज | जनमत पार्टी मकवानपुर | ९८५५०२२५८५ | |
| २९. | श्री सन्तलाल भैलो | जिल्ला अध्यक्ष | नेपाल मजदुर किसान पार्टी मकवानपुर | ९८५५०७२७५३ | |
| ३०. | श्री अर्जुन पाठक | जिल्ला अध्यक्ष | सचेत नेपाली पार्टी मकवानपुर | ९८६१४८२७२४ | |
| ३१. | श्री मंगल सिं मुक्तान | जिल्ला इन्चार्ज | नेकपा माले मकवानपुर | ९८६१८१८८१४ | |
| ३२. | श्री सुमन गौतम | जिल्ला अध्यक्ष | नेकपा राष्ट्रिय एकता अभियान मकवानपुर | ९८५५०६७७९८ | |

| क्र.सं. | नामथर | पद | कार्यालय | सम्पर्क नं. | दस्तखत |
|---------|---------------------|-------------------------|--|-------------|-------------|
| ३३. | सुरेन्द्र शर्मा | अ. इ. ६०१ | रहती विद्यालय | ९८५२०४४२५ | (Signature) |
| ३४. | हेम बहादुर थापा | डिप्टिजनल कर्मचारी | डिप्टिजनल कार्यालय राप्ती, मकवानपुर | ९८५०९९९६८ | (Signature) |
| ३५. | आस्मिता खत्री | जनस्वास्थ्य अधिकृत | जनस्वास्थ्य कार्यालय मकवानपुर | ९८५५२२९६९ | (Signature) |
| ३६. | केशव अधिकारी | उच्च निरीक्षण | पि. इ. उ. डी. | ९८५२०९९०० | (Signature) |
| ३७. | सागर हुंजुर | कर्मचारी | कर्मचारी कार्यालय मकवानपुर | ९८५२०२२२२ | (Signature) |
| ३८. | डा. उ. पाण्डे | कर्मचारी | डि. व. डी. मकवानपुर | ९८५२०२०२० | (Signature) |
| ३९. | सुधा कर्मचारी | कर्मचारी | कर्मचारी कार्यालय मकवानपुर | ९८५२९५२६९ | (Signature) |
| ४०. | दिनेश पौडेल | इन्जिनियर | जलस्रोत तथा सिंचना विकास कार्यालय मकवानपुर | ९८५२०२०८८४ | (Signature) |
| ४१. | हिम प्रसाद | कर्मचारी | ह. उ. ग. डी. पा. | ९८५२०२२२२ | (Signature) |
| ४२. | चण्डा खड्का | कर्मचारी | ह. उ. ग. डी. पा. | ९८५१०८०९२ | Chander |
| ४३. | संगिता हुंजुर | क. सु. इ. ६ अवस्थापक | हेल्थ अडिवाइजर शैत | ९८५२६३३८९ | (Signature) |
| ४४. | मधुसूदन अधिकारी | कार्यालय प्रमुख | लाबट्र केन्द्र, क. वि. | ९८५२०६६६२ | (Signature) |
| ४५. | निर्मला दाहाल | डिप्टिजनल प्रमुख | जलस्रोत तथा सिंचना क. वि. डि. का. | ९८५२०९९८८४ | (Signature) |
| ४६. | रवि शर्मा | " | स्वास्थ्य तथा श. डि. नं. ९, मकवानपुर | ९८५२०६२६६ | (Signature) |
| ४७. | सुदिप गिरी | इ. व. इ. प्रमुख | शिक्षा विकास तथा समानता इ. व. इ. | ९८५२०३०६०९ | (Signature) |
| ४८. | डा. (मन्मथ सापका) | अस्पताल निदेशक | इ. व. अस्पताल | ९८५११८०६५ | (Signature) |
| ४९. | बालकृष्ण अधिकारी | अध्यक्ष | नेपाल पत्रकार महासंघ, मकवानपुर | ९८५५०७०९२० | (Signature) |
| ५०. | सुरेन्द्र प्रधान | प्र. प्र. अ. | शाहा तारपालेडा | ९८५२०९२१९९ | (Signature) |

निर्णयहरू:-

- श्री इन्द्रसरोवर गाउँपालिका, गाउँ कार्यपालिकाको कार्यालय, कुलेखानी, मकवानपुरको च.नं. १३४८, मिति २०८१-१२-१९ को पत्रबाट संवत् २०८१ असोज १० देखि १२ गतेसम्म परेको भारी अवरल वर्षापछि आएको बाढी तथा पहिरोका कारण पालिकाभित्र क्षतिग्रस्त संरचनाहरूको पुनर्निर्माण, पुनः सञ्चालनका साथै अन्य आवश्यक सहयोग र समन्वयका लागि अनुरोध भई आएको सन्दर्भमा क्षतिग्रस्त भौतिक संरचनाहरूको पुनर्निर्माणको लागि पालिकाबाट प्राप्त यसैसाथ संलग्न निर्णयहरू एवं क्षतिको विवरण समेत पाना ३३ (तेतीस) श्री राष्ट्रिय विपद् जोखिम न्यूनीकरण तथा व्यवस्थापन प्राधिकरणमा सिफारिस गरी पठाउने ।
- आगामी मनसुनजन्य विपद्लाई मध्यनजर गरी हेटौँडा उपमहानगरपालिका, भिमफेदी गाउँपालिका र इन्द्रसरोवर गाउँपालिका क्षेत्रभित्रका विभिन्न नदी, खोला एवं खहरेहरूमा रहेका लेदो माटो, ढुंगा गिट्टी तथा अन्य डेब्रिस व्यवस्थापन सम्बन्धमा जिल्ला विपद् व्यवस्थापन समितिको मिति २०८१।१०।२९ गते बसेको बैठकको निर्णयानुसार गठित प्राविधिक समितिको स्थलगत अनुगमन सहितको सिफारिस प्रतिवेदन र "ढुंगा, गिट्टी, बालुवा उत्खनन्, बिक्री तथा व्यवस्थापन सम्बन्धी मापदण्ड, २०७७" को दफा ४ को उपदफा (१०) मा उल्लेखित "घना बस्ती र वन क्षेत्रको दुई किलोमिटर, राजमार्गको पाँचसय मिटर दूरीभित्रको नदी, सडक, पुल तथा झोलुङ्गे पुलको एक किलोमिटर तल र पाँचसय मिटर माथिको नदीजन्य पदार्थ उत्खनन् र संकलन गर्न पाइने छैन।" भन्ने व्यवस्था समेतको आधारमा देहाय बमोजिमको स्थानमा देहाय बमोजिम गर्ने गराउने।

देहायः

क. हेटौँडा उपमहानगरपालिका क्षेत्र

| S.No. | Location/Area | GPS Co-ordinate | | Length (m) | Average Breadth (m) | Average Height (m) | Volume (cu.m) | चारकिल्ला | | | | निर्णयको व्यहोरा |
|-------|---|---------------------------|---------------------------|------------|---------------------|--------------------|---------------|---------------|---------------|---------------|--|---|
| | | Initial Point | Final Point | | | | | पूर्व | पश्चिम | उत्तर | दक्षिण | |
| 1 | Chaukitol Suspension Bridge ward no. 1 (part 1) | 27°26'55.33"N 85° 28.97"E | 27°26'52.38"N 85° 25.19"E | 125.00 | 12.00 | 0.70 | 1050.00 | चौकीटोल बस्ती | लालझाडी बस्ती | माथिल्लो तटीय | तल्लो तटीय | खोलाको waterway बढाउन दाहिने साईडमा थुप्रेको deposition हटाउने। |
| 2 | Chaukitol Suspension Bridge ward no. 1 (part 2) | 27°26'55.33"N 85° 28.97"E | 27°26'52.38"N 85° 25.19"E | 300.00 | 15.00 | 0.75 | 3375.00 | माथिल्लो तटीय | तल्लो तटीय | नवलपुर | खोलाको waterway मिलाउन थुप्रेको deposition हटाउने। | |

Handwritten signatures and notes at the bottom of the page, including a large signature on the left and another on the right, along with some illegible text.

| S.No. | Location/Area | GPS Co-ordinate | | Length (m) | Average Breadth (m) | Average Height (m) | Volume (cu.m) | चारकिल्ला | | निर्णयको व्यहोरा |
|-------|--|-----------------------------|-----------------------------|------------|---------------------|--------------------|---------------|-----------|------------------------|---|
| | | Initial Point | Final Point | | | | | दक्षिण | गुरुबिर्ता | |
| 3 | Upstream Rapti Bridge(Behind Hetauda Hospital) | 27°26'2.40"N 85° 1'29.05"E | 27°25'56.14"N 85° 1'18.49"E | 294.00 | 62.00 | 2.00 | 36456.00 | दक्षिण | गुरुबिर्ता | खोलाले दाहिनेबाट तेस्रो पायरको राफ्टसम्म scour गरेको हुदा पानी बग्ने भाग बढाउन Deposition हटाउने। |
| | | | | | | | | पुर्व | हेटौडा अस्पताल क्षेत्र | |
| | | | | | | | | पश्चिम | वन क्षेत्र(भैरव डाडा) | |
| | | | | | | | | उत्तर | माथिल्लो तटीय | |
| 4 | Downstream Rapti Bridge upto triveni dhaam | 27°25'52.06"N 85° 1'18.51"E | 27°25'49.34"N 85° 1'15.32"E | 100.00 | 50.00 | 1.00 | 5000.00 | दक्षिण | तल्लो तटीय | Upstream Deposition निकाल्दा downstream पनि clear गर्नु पर्ने हुदा Deposition निकाल्ने। |
| | | | | | | | | पुर्व | हनुमान मन्दिर क्षेत्र | |
| | | | | | | | | पश्चिम | तरकारी थोक बजार | |
| | | | | | | | | उत्तर | माथिल्लो तटीय | |
| | | | | | | | | दक्षिण | तल्लो तटीय | |

Handwritten notes and signatures in Nepali script, including the name 'F. S. B.' and various signatures.

ख. भिमफेदी गाउँपालिका

| S. No. | Location/Area | GPS Co-ordinate | | Length (m) | Average Breadth (m) | Average Height (m) | Volume (cu.m) | चारकिल्ला | | | | निर्णयको व्यहोरा |
|--------|---|--------------------------------|--------------------------------|------------|---------------------|--------------------|---------------|----------------|------------|---------------|-------------|--|
| | | Initial Point | Final Point | | | | | East | West | North | South | |
| 1 | कात्ति लोकपथ बागमती पुल आसपासका क्षेत्र, भीमफेदी-८ (Upstream Of River from Bagmati Bridge) | 27°29'0.72"N 85°14'48.77"E | 27°28'42.92"N 85°14'50.96"E | 500.00 | 33.00 | 1.30 | 21450.00 | जमिरे-ललितपुर | गौतम ऋसर | बागमती खोला | बागमती खोला | खोलाको सतह बढेर पुल जोखिममा परेकोले deposit हटाउने। |
| 2 | कात्ति लोकपथ बागमती पुल आसपासका क्षेत्र, भीमफेदी-८ (Downstream Of River from Bagmati Bridge) | 27°28'42.64"N 85°14'50.76"E | 27°28'33.57"N 85°14'52.81"E | 270.00 | 30.00 | 1.00 | 8100.00 | जमिरे-ललितपुर | गौतम ऋसर | बागमती खोला | बागमती खोला | बागमती पुलको upstream र downstream को सतह मिलाई deposit निकाल्ने। |
| 3 | माण्डु हाईड्रोपावर क्षेत्र, भीमफेदी-८ (Upstream from Mandu Hydropower Power House) | 27°30'42.08"N 85°14'22.74"E | 27°30'27.15"N 85°14'8.36"E | 500.00 | 34.00 | 4.00 | 68000.00 | माल्टो-ललितपुर | ईपाबेसी | बागमती खोला | बागमती खोला | माण्डु हाईड्रोपावरको पावर हाउस जोखिममा परेकोले deposit निकाल्ने। |
| 4 | माण्डु हाईड्रोपावर क्षेत्र, भीमफेदी-८ (Downstream from Mandu Hydropower Power House) | 27°30'26.34"N 85°14'7.65"E | 27°30'17.93"N 85°14'4.48"E | 250.00 | 50.00 | 3.00 | 37500.00 | माल्टो-ललितपुर | ईपाबेसी | बागमती खोला | बागमती खोला | माण्डु हाईड्रोपावर हाउसको upstream र Downstream को level मिलाउन पर्ने हुदा deposit हटाउने। |
| 5 | टौवास पारीको क्षेत्र, भीमफेदी-१ | 27°30'9.45"N 85°2'38.18"E | 27°30'5.66"N 85°2'32.25"E | 200.00 | 15.00 | 1.00 | 3000.00 | टौवास | बन क्षेत्र | माथिल्लो तटीय | तल्लो तटीय | होटल र बस्तीतिर कटान हुने जोखिम रहेकोले deposit हटाउने। |
| 6 | चिउरी बगैचा रानी खोला | 27°31'31.37"N | 27°31'25.28"N | 200.00 | 25.00 | 1.00 | 5000.00 | साधीकुना बस्ती | | | | बस्तीमा खोला पसी कटान |

[Handwritten signatures and notes on the left side of the page]

[Handwritten signatures and notes on the right side of the page]

| S. No. | Location/Area | GPS Co-ordinate | | Length (m) | Average Breadth (m) | Average Height (m) | Volume (cu.m) | चारकिरला | | | निर्णयको व्यहोरा |
|--------|---|--------------------------------|--------------------------------|------------|---------------------|--------------------|---------------|---|-------|--|------------------|
| | | Initial Point | Final Point | | | | | West | North | South | |
| | साघीकुना क्षेत्र भीमफेदी-३ र ४ (Upstream Of Suspension Bridge)) | 85° 5'15.51"E | 85° 5'12.97"E | | | | | चिउरी बगौचा | | हुने जोखिम रहेकोले deposit निकाल्ने। | |
| 7 | चिउरी बगौचा रानी खोला साघीकुना क्षेत्र भीमफेदी-३ र ४ (Downstream Of Suspension Bridge)) | 27°31'24.92"N 85° 5'12.73"E | 27°31'20.42"N 85° 5'11.62"E | 150.00 | 20.00 | 1.00 | 3000.00 | साघीकुना बस्ती चिउरी बगौचा रानी खोला रानी खोला | | चिउरी बगौचा पार्क क्षेत्र जोखिममा रहेकोले खोला channelize गर्ने। | |
| 8 | चिउरी बगौचा रानी खोला साघीकुना क्षेत्र-चिउरी बगौचा भीमफेदी-३ र ४ | 27°31'12.40"N 85° 5'7.45"E | 27°31'8.01"N 85° 5'4.81"E | 150.00 | 25.00 | 1.20 | 4500.00 | साघीकुना बस्ती चिउरी बगौचा रानी खोला रानी खोला | | फुटबल रङ्गशाला जोखिममा रहेकोले channelize गरी deposit निकाल्ने। | |












Handwritten signatures and notes are present on the right side of the page, including a large signature at the top right and several smaller ones below it.

ग. इन्द्रसरोवर गाउँपालिका

| S. No. | Location/Area | GPS Co-ordinate | | Length (m) | Average Breadth (m) | Average Height (m) | Volume (cu.m) | चार किल्ला | | निर्णयको व्यहोरा |
|--------|---|--------------------------------|--------------------------------|------------|---------------------|--------------------|---------------|---------------------------------|---------------------|--|
| | | Initial Point | Final Point | | | | | East | West | |
| 1 | सुकौरा खानीखेत नागमार पुल सम्मको क्षेत्र, इन्द्रसरोवर-२ (भाग-१) | 27°34'54.27"N 85°10'6.81"E | 27°34'54.23"N 85°10'9.14"E | 390.00 | 14.00 | 1.40 | 7644.00 | दिल बहादुरको घर /पालिका क्षेत्र | ज्यामिरे पाखा | इन्द्रसरोवर गाउँपालिका भवन, पक्की पुल तथा बस्ती जोखिममा रहेको र खोलाको सतह बढेकोले deposit हटाउने। |
| 2 | सुकौरा खानीखेत नागमार पुल सम्मको क्षेत्र, इन्द्रसरोवर-२ (भाग-२) | 27°34'54.42"N 85°10'9.77"E | 27°34'40.45"N 85°10'25.47"E | 500.00 | 22.00 | 1.00 | 11000.00 | तल्लो तटीय | माथिल्लो तटीय | बस्ती तथा खोलाको लेवल बराबर भएकोले deposit निकाली खोला channelize गर्ने। |
| 3 | डौडारी खोल्सी, इन्द्रसरोवर-३ | 27°33'33.91"N 85°12'44.54"E | 27°33'28.49"N 85°12'46.10"E | 175.00 | 6.00 | 2.50 | 2625.00 | पिस जोन होटेल | श्याम ब. नगरकोटी घर | खोल्सीमा deposit थुप्रै खोलाको सतह बढेको र घर बस्ती जोखिममा रहेकोले deposit निकाल्ने। |
| 4 | सिम्ले फाँट, इन्द्रसरोवर-३ | 27°33'30.46"N 85°12'50.99"E | 27°33'12.20"N 85°13'3.62"E | 500.00 | 17.00 | 1.60 | 13600.00 | माथिल्लो तटीय | तल्लो तटीय | खोलामा deposit थुप्रै सतह बढेको हुँदा बस्ती जोखिममा रहेकोले |

Handwritten signatures and notes on the right side of the page, including a large signature at the bottom right and a smaller one at the top right.

| S. No. | Location/Area | GPS Co-ordinate | | Length (m) | Average Breadth (m) | Average Height (m) | Volume (cu.m) | चार किल्ला | | निर्णयको व्यहोरा deposit निकाली खोला channelize गर्ने। |
|--------|---|--------------------------------|--------------------------------|-----------------|---------------------|--------------------|--------------------|--------------------------------|--|---|
| | | Initial Point | Final Point | | | | | North | South | |
| 5 | कन्युटार खोल्छा, इन्द्रसरोवर-३ | 27°33'38.34"N 85°13'32.82"E | 27°32'49.58"N 85°13'46.99"E | 425.00 | 28.00 | 1.50 | 17850.00 | North South | सिस्नेरी उकालो सिम्लेतार ३ नं. बडा कार्यालय | बस्ती जोखिममा रहेकोले deposit निकाली channelize गर्ने। |
| 6 | सेरा वस्ती आसपास ठाडो खोला क्षेत्र, इन्द्रसरोवर - १ (ठाडो खोला आसपास) | 27°36'24.67"N 85°8'47.26"E | 27°36'21.94"N 85°8'54.49"E | 270.00 | 31.00 | 2.80 | 23436.00 | North South | मथिल्लो तटीय सगर गाउ मोहिनी झरना टोल | बस्ती जोखिममा परेको तथा कुलेखानीमा गएर deposit थुप्रेकोले deposit हटाउने। |
| 7 | सेरा वस्ती आसपास ठाडो खोला क्षेत्र, इन्द्रसरोवर - १ (दमढुंगा) | 27°37'21.90"N 85°8'30.54"E | 27°37'26.86"N 85°8'32.45"E | 50.00 155.00 | 18.00 12.00 | 2.90 0.80 | 2610.00 1488.00 | East West North South | तल्लो तटीय मथिल्लो तटीय सरभंगा दमढुंगा | बस्ती जोखिममा परेको तथा कुलेखानीमा गएर deposit थुप्रेकोले deposit निकाल्ने। |
| 8 | सेरा वस्ती आसपास ठाडो खोला क्षेत्र, इन्द्रसरोवर - १ (खडू खेला) | 27°37'32.07"N 85°8'25.84"E | 27°37'31.23"N 85°8'27.45"E | 50.00 | 14.00 | 1.80 | 1260.00 | East West North South | शेरा बस्ती वन क्षेत्र तल्लो तटीय मथिल्लो तटीय | बस्ती जोखिममा परेको तथा कुलेखानीमा गएर deposit थुप्रेकोले deposit हटाउने। |
| 9 | सेरा वस्ती आसपास ठाडो | 27°37'42.14"N | 27°37'38.75"N | 270.00 | 48.00 | 1.50 | 19440.00 | East | जलाशय | बस्ती जोखिममा परेको तथा |

| S. No. | Location/Area | GPS Co-ordinate | | Length (m) | Average Breadth (m) | Average Height (m) | Volume (cu.m) | चार किल्ला | | | निर्णयको व्यहोरा |
|--------|---|--------------------------------|--------------------------------|------------|---------------------|--------------------|---------------|---------------|---------------|------------|---|
| | | Initial Point | Final Point | | | | | West | North | South | |
| | खोला क्षेत्र, इन्द्रसरोवर - १ (सेरा आसपास, ह्युम पाइप देखि तलतिर) | 85° 8'19.00"E | 85° 8'28.28"E | | | | | माथिल्लो तटीय | सेरा बस्ति | खदबू खेला | कुलेखानीमा गएर deposit थुप्रेकोले deposit हटाउने। |
| 10 | सेरा बस्ती आसपास ठाडो खोला क्षेत्र, इन्द्रसरोवर - १ (सेरा आसपास, ह्युम पाइप देखि माथि) | 27°37'42.98"N 85° 8'15.26"E | 27°37'41.88"N 85° 8'18.77"E | 105.00 | 30.00 | 1.30 | 4095.00 | तल्लो तटीय | माथिल्लो तटीय | सेर बस्ती | बस्ती जोखिममा परेको तथा कुलेखानीमा गएर deposit थुप्रेकोले deposit हटाउने। |
| 11 | लाप्सी खोला देखि खैरांग सम्म, इन्द्रसरोवर-४ | 27°35'47.10"N 85°12'44.76"E | 27°35'39.76"N 85°12'55.25"E | 400.00 | 2.50 | 1.00 | 1000.00 | तल्लो तटीय | माथिल्लो तटीय | बस्ती | बस्ती तथा खेतीयोग्य जमिन जोखिममा रहेकोले खोला channelize गर्ने। |
| 12 | पौवा खोला, इन्द्रसरोवर-४ | 27°35'23.14"N 85°13'45.01"E | 27°35'25.29"N 85°13'41.70"E | 210.00 | 3.00 | 1.50 | 945.00 | तल्लो तटीय | माथिल्लो तटीय | बस्ती | बस्ती तथा खेतीयोग्य जमिन जोखिममा रहेकोले खोला channelize गर्ने। |
| 13 | राकस खोला, इन्द्रसरोवर-४ | 27°36'34.03"N 85°13'44.58"E | 27°36'28.45"N 85°13'46.17"E | 205.00 | 6.00 | 1.00 | 1230.00 | बस्ती | बस्ती | बस्ती | बस्ती, राजमार्ग तथा खेतीयोग्य जमिन जोखिममा रहेकोले खोला channelize गर्ने। |
| 14 | महालक्ष्मी खोला, इन्द्रसरोवर-४ | 27°36'27.49"N 85°12'23.50"E | 27°36'27.73"N 85°11'55.25"E | 500.00 | 2.00 | 1.00 | 1000.00 | तल्लो तटीय | माथिल्लो तटीय | वन क्षेत्र | बस्ती, राजमार्ग तथा खेतीयोग्य जमिन जोखिममा रहेकोले खोला channelize गर्ने। |

Handwritten signatures and notes on the right side of the page, including a large signature at the top right and another at the bottom right.

| S. No. | Location/Area | GPS Co-ordinate | | Length (m) | Average Breadth (m) | Average Height (m) | Volume (cu.m) | चार किल्ला | | | | निर्णयको व्यहोरा |
|--------|--|--------------------------------|--------------------------------|------------|---------------------|--------------------|---------------|------------------|-----------|------------|------------|---|
| | | Initial Point | Final Point | | | | | महालक्ष्मी दोभान | East | West | North | |
| 15 | घट्टेखोला देखि महालक्ष्मी खोला दोभान सम्मको क्षेत्र, इन्द्रसरोवर-५ | 27°37'23.75"N 85°12'10.88"E | 27°36'24.09"N 85°11'49.80"E | 500.00 | 3.50 | 1.30 | 2275.00 | महालक्ष्मी दोभान | घट्टेखोला | वन क्षेत्र | वन क्षेत्र | बस्ती, राजमार्ग तथा खेतीयोग्य जमिन जोखिममा रहेकोले खोला channelize गर्ने। |

३. निर्णय बुँदा नं. २ मा उल्लेखित point मा गर्नुपर्ने कार्य सम्बन्धित तत् तत् स्थानीय तह नै जवाफदेही र जिम्मेवारी रहने गरी प्रचलित कानून, विधी, प्रक्रिया एवं मापदण्ड बमोजिम स्थानीय तहबाट सम्पन्न गरी सो को जानकारी जिल्ला विपद् व्यवस्थापन समितिमा पठाउने।

४. निर्णय नं. २ र ३ बमोजिमको कार्यको अनुगमन ढुंगा, गिट्टी, बालुवा उत्खनन्, बिक्री तथा व्यवस्थापन सम्बन्धी मापदण्ड, २०७७ (संशोधन सहित) को दफा ९ को उपदफा (१) बमोजिमको नदीजन्य तथा खानीजन्य पदार्थ जिल्ला अनुगमन समितिले गर्ने।

५. मिति २०८१-१०-२९ गतेको जिल्ला विपद् व्यवस्थापन समिति बैठकको निर्णयानुसार गठित प्राविधिक समितिले मिति २०८१-१२-११ मा पेश गरेको प्रतिवेदनमा हेटौडा उपमहानगरपालिकाको हकमा खोला च्यानलाईज गर्नुपर्ने भनी सिफारिस गरिएका प्वाइन्टहरूको सन्दर्भमा सोही समितिले पुनः स्थलगत अध्ययन गरी ७ (सात) दिनभित्र राय सिफारिस सहितको प्रतिवेदन जिल्ला विपद् व्यवस्थापन समिति समक्ष पेश गर्ने ।

६. आगामी मनसुनजन्य विपद्लाई दृष्टिगत गरी विपद् प्रतिकार्य योजना अन्तर्गतका विपद्सँग सम्बन्धित क्षेत्रगत समितिलेहरूले एक-आपसमा समन्वय गरी आ-आफ्नो Cluster को बैठक बसी १५ दिनभित्र Cluster अनुसारको प्रतिकार्य योजनाको मस्यौदा गरी जिल्ला विपद् व्यवस्थापन समितिको आगामी बैठकमा पेश गर्ने ।

७. जिल्लाभित्रका सबै स्थानीय तहहरूले २०८२ बैशाख मसान्तभित्र आ-आफ्नो पालिकाको स्थानीय विपद् प्रतिकार्य योजना बनाई सो को एकप्रति जिल्ला विपद् व्यवस्थापन समितिमा पठाउने । साथै, पालिकाभित्रको विपद्सँग सम्बन्धित Cluster बैठक समेत नियमित रूपमा सञ्चालन गरी सो को प्रतिवेदन जिल्ला विपद् व्यवस्थापन समितिमा पठाउने ।

८. श्री हेटौडा उपमहानगरपालिका, नगर कार्यपालिकाको कार्यालय, हेटौडाको च.नं. ७५७०, मिति २०८१-१२-२५ र च.नं. ७८२४, मिति २०८२-०१-०४ को पत्रहरूबाट खोप भण्डारण गृह निर्माण र थप औषधी एवम् औषधीजन्य सामग्रीहरू भण्डारण तथा प्रादेशिक बायोमेट्रिकल वर्कशप सञ्चालन गर्न हेटौडा उपमहानगरपालिका वडा नं. १० स्थित कि.नं. २९१३ ज.वि. १५-०-०-० मध्ये कि.नं. २२३० को दक्षिण तर्फ कि.नं. २५३७ र १५७३, १५७४ को पश्चिम तर्फ खाली रहेको जग्गाको जम्मा क्षेत्रफल ०-२-१२ र रंगशाला (स्टेडियम) निर्माण गर्न हेटौडा उपमहानगरपालिका वडा नं. ७

स्थित कि.नं. ५२७ को कुल क्षेत्रफल मध्ये ४-३-१० जग्गा क्रमशः स्वास्थ्य आपूर्ति व्यवस्थापन केन्द्र, स्वास्थ्य मन्त्रालय, बागमती प्रदेश र हेटौडा उपमहानगरपालिका, ७ नं. वडा कार्यालयको नाममा भोगाधिकार प्राप्त गर्ने सम्बन्धमा सरकारी जग्गा दर्ता, उपयोग तथा लिजमा उपलब्ध गराउने सम्बन्धी कार्यनीति, २०७९ को दफा (४) बमोजिमको प्रक्रियाको लागि नगर विपद् व्यवस्थापन समितिको निर्णय सहित जिल्ला विपद् व्यवस्थापन समिति समक्ष अनुरोध भई आएको सन्दर्भमा जिल्ला समन्वय समितिको कार्यालय, मकवानपुरका जिल्ला समन्वय अधिकारीको संयोजकत्वमा जिल्ला प्रशासन कार्यालय, डिभिजन वन कार्यालय, हेटौडा उपमहानगरपालिका, नगर कार्यपालिकाको कार्यालय र पूर्वाधार विकास कार्यालयको अधिकृत प्रतिनिधि सदस्य रहेको स्थलगत अध्ययन तथा प्रतिवेदन समिति गठन गरी उक्त समितिबाट प्राप्त प्रतिवेदनको आधारमा आगामी बैठकबाट निर्णय गर्ने।

९. श्री मकवानपुरगढी गाउँपालिका, गाउँ कार्यपालिकाको कार्यालय, मक्रान्चुली, मकवानपुरको च.नं. २१६६, मिति २०८२-०१-०४ को पत्रबाट आगलागीबाट क्षति पुगेको निजी आवास पुनर्निर्माणका लागि लाभग्राही कामय गरिदिनका लागि अनुरोध भई आएको सन्दर्भमा विपद् प्रभावित निजी आवास प्रबलीकरण, पुनर्निर्माण तथा पुनर्स्थापना अनुदान कार्यविधि, २०८१ बमोजिमको प्रक्रिया एवं आवश्यक कागजात पूरा भएको नदेखिएकाले कार्यविधि बमोजिमको प्रक्रिया र कागजात राखी पुनः पेश गर्न मकवानपुरगढी गाउँपालिकालाई अनुरोध गर्ने।

